




Sprawozdanie

z realizacji konsultacji społecznych
dotyczących Budżetu Obywatelskiego
w Białymstoku na 2024 rok

Białystok, 4 stycznia 2024 r.



Budżet Obywatelski to szczególna forma konsultacji społecznych, podczas których mieszkańcy decydują o przeznaczeniu części budżetu miasta: diagnozują potrzeby, zgłaszają pomysły, a następnie oddają na nie swoje głosy. Zwycięskie projekty realizuje Miasto.

W efekcie procesu konsultacyjnego 11. edycji Budżetu Obywatelskiego do realizacji wybrano 21 projektów.

Podstawa prawna konsultacji

Konsultacje społeczne w sprawie Budżetu Obywatelskiego 2024 zostały przeprowadzone na podstawie:

- Ustawy z dnia 8 marca 1990 r. o samorządzie gminnym (Dz. U. z 2022 r. poz. 559 ze zm.);
- Uchwały Nr XIX/318/20 Rady Miasta Białystok z dnia 15 stycznia 2020 r. w sprawie konsultacji społecznych z mieszkańcami Miasta Białegostoku dotyczących budżetu obywatelskiego (Dz. Urz. Woj. Podl. z 2020 r. poz. 504), zwanej dalej uchwałą;
- Zarządzenia Nr 159/23 Prezydenta Miasta Białegostoku z dnia 15 lutego 2023 r. w sprawie szczegółowych warunków budżetu obywatelskiego w Białymstoku na 2024 rok;
- Zarządzenia Nr 247/23 Prezydenta Miasta Białegostoku z dnia 13 marca 2023 roku w sprawie określenia wzoru karty analizy projektu zgłoszonego do Budżetu Obywatelskiego 2024;
- Zarządzenia Nr 392/23 Prezydenta Miasta Białegostoku z dnia 5 maja 2023 roku w sprawie powołania i określenia regulaminu prac Zespołu ds. Budżetu Obywatelskiego w Białymstoku na 2024 rok;
- Zarządzenia Nr 1036/23 Prezydenta Miasta Białegostoku z dnia 9 października 2023 r. w sprawie powołania i określenia trybu pracy Komisji Skrutacyjnej ds. ustalenia wyników głosowania Budżetu Obywatelskiego 2024;
- Zarządzenia Nr 1075/23 Prezydenta Miasta Białegostoku z dnia 25 października 2023 r. zmieniające zarządzenie w sprawie szczegółowych warunków budżetu obywatelskiego w Białymstoku na 2024 rok.

Kategorie projektów i kwoty

Kwota przeznaczona na realizację projektów Budżetu Obywatelskiego 2024 wynosiła 15 mln zł.

Projekty zgłaszane w ramach Budżetu Obywatelskiego 2024 podzielone były na dwie kategorie:

- 1) projekty ogólnomiejskie – na które przeznaczono początkowo 5 mln zł (zarządzeniem Prezydenta Miasta Białegostoku, kwota ta została podniesiona do 8 mln zł);
- 2) projekty osiedlowe – na które przeznaczono 7 mln zł.

Projekty mogły mieć charakter „twardy” (przedsięwzięcie inwestycyjne o cechach materialnych, takie jak modernizacja, adaptacja, budowa dróg, ścieżek rowerowych, obiektów lub zakup wyposażenia.) lub „miękki” (projekt o charakterze nieinwestycyjnym, taki jak wydarzenie, spotkanie, szkolenie, działanie integracyjne, społeczne, kulturalne, edukacyjne, sportowe lub rekreacyjne m. in. społecznym, integracyjnym, kulturalnym, edukacyjnym, sportowym lub rekreacyjnym).

Szacunkowa wartość pojedynczego projektu ogólnomiejskiego nie mogła przekroczyć kwoty:

- 1) 3 000 000 zł – w przypadku projektów „twardych”,
- 2) 100 000 zł – przypadku projektów „miękkich”.

Szacunkowa wartość pojedynczego projektu osiedlowego nie mogła przekroczyć kwoty:

- 1) 1 500 000 zł – w przypadku projektów „twardych”;
- 2) 100 000 zł – w przypadku projektów „miękkich”.

Harmonogram Budżetu Obywatelskiego 2024

od 1 marca – 31 marca 2023 r. – zgłaszanie projektów,

do 8 września 2023 r. – weryfikacja złożonych projektów,

8 sierpnia 2023 r. – ogłoszenie listy projektów zakwalifikowanych do głosowania mieszkańców,

od 26 września do 9 października 2023 r. – głosowanie mieszkańców Białegostoku,

31 października 2023 r. – ogłoszenie wyników głosowania.

W trakcie realizacji poszczególnych etapów Budżetu Obywatelskiego 2024 wdrażano działania informacyjno-promocyjne:

- produkcja i emisja spotów informacyjnych dotyczących zgłaszania projektów w radiu lokalnym i autobusach białostockiej komunikacji miejskiej,
- 6 audycji słownych na żywo w formule wywiadu w radiu lokalnym,
- montaż banerów na ogrodzeniach szkół i przedszkoli,
- dystrybucja gadżetów promocyjnych podczas etapu zgłaszania projektów,
- informacja na stronie www.cas.bialystok.pl, www.bialystok.pl oraz na portalu społecznościowym,
- utworzenie materiałów pomocniczych dla Projektodawców,
- organizacja konferencji prasowych,
- organizacja VII Białostockiego Festynu Obywatelskiego 10 września 2023 r.



Zdjęcie 1. Banery promujące Budżet Obywatelski 2024 zostały zamontowane na ogrodzeniach szkół i przedszkoli publicznych.



Zdjęcie 2. Przykład grafiki informującej o Budżecie Obywatelskim



Zdjęcia 3, 4, 5. VII Białostocki Festyn Obywatelski odbył się 10 września 2023 r. w Parku Planty

Zespół ds. Budżetu Obywatelskiego w Białymstoku na 2024 rok

Na podstawie Zarządzenia Nr 392/23 Prezydenta Miasta Białegostoku z dnia 5 maja 2023 roku w sprawie powołania i określenia regulaminu prac Zespołu ds. Budżetu Obywatelskiego w Białymstoku na 2024 rok został utworzony Zespół ds. Budżetu Obywatelskiego 2023 w Białymstoku, w którego skład weszło:

4 przedstawiciele Prezydenta Miasta Białegostoku:

- Przemysław Tuchliński – Zastępca Prezydenta Miasta Białegostoku – Przewodniczący Zespołu,
- Dyrektor Centrum Aktywności Społecznej,
- Dyrektor Departamentu Inwestycji,
- Dyrektor Zarządu Dróg Miejskich;

1 przedstawiciel organizacji pozarządowych oraz podmiotów wymienionych w art. 3 ust. 3 ustawy z dnia 24 kwietnia 2003 r. o działalności pożytku publicznego i o wolontariacie:

- Paweł Pietruczuk – Fundacja Spe Salvi;

1 przedstawiciel mieszkańców Białegostoku:

- Wioletta Ratajczak-Wrona;

1 przedstawiciel Rady Miasta Białystok:

- Katarzyna Kisielewska-Martyniuk.

Do zadań Zespołu należało:

- weryfikacja ostateczna projektów zgłoszonych do Budżetu Obywatelskiego w Białymstoku na 2024 rok przy pomocy karty analizy projektu, zgodnie z zasadami Budżetu Obywatelskiego;
- przedstawienie do akceptacji Prezydentowi Miasta Białegostoku wykazu projektów rekomendowanych do umieszczenia na liście do głosowania mieszkańców oraz wykazu projektów odrzuconych z podaniem uzasadnienia;
- przeprowadzenie losowania numerów ID projektów zakwalifikowanych do głosowania;
- przedstawienie Prezydentowi Miasta Białegostoku rekomendacji dotyczących kolejnych edycji budżetu obywatelskiego w Białymstoku.



Zdjęcie 6. Posiedzenie Zespołu ds. Budżetu Obywatelskiego w Białymstoku na 2024 rok

Zespół obradował na posiedzeniach prowadzonych przez Przewodniczącego. Rozstrzygnięcia podejmowano w głosowaniu jawnym, zwykłą większością głosów, w obecności co najmniej połowy składu. Protokoły z posiedzeń Zespołu opublikowane zostały na stronie www.cas.bialystok.pl.

W okresie funkcjonowania Zespołu odbyło się 5 posiedzeń. Obsługę organizacyjną spotkań Zespołu zapewniało Centrum Aktywności Społecznej Urzędu Miejskiego w Białymstoku.

Zgłaszanie propozycji projektów

Zgodnie z uchwałą każdemu mieszkańcowi przysługiwała możliwość zgłoszenia dowolnej liczby projektów. Propozycje projektów składane były na dedykowanym formularzu i musiały zawierać pisemne poparcie 2 mieszkańców Białegostoku. Projekty mogły być zgłaszane również przez osoby małoletnie, wówczas należało dołączyć zgodę rodzica/opiekuna prawnego.

Mieszkańcy Białegostoku zgłosili 184 propozycje projektów:

- ✓ 75 projektów w kategorii ogólnomiejskiej,
- ✓ 109 projekty w kategorii osiedlowej.

Wykaz projektów zgłoszonych w ramach Budżetu Obywatelskiego 2024 stanowi Załącznik Nr 1 do sprawozdania .

Tabela 1. Liczba projektów złożonych od 1 marca do 31 marca 2023 r.

Termin złożonych projektów				
	marzec	kwiecień	31 III - ostatni dzień	ostatni tydzień
Ogólnomiejskie	75	0	48	68
osiedlowe	108	1	48	91
w sumie	183	1	96	159
%			52%	87%

Tabela 2. Charakter projektów złożonych do Budżetu Obywatelskiego 2024

	ogólnomiejskie	osiedlowe	w sumie
INFRASTRUKTURA DROGOWA	9	19	28
drogi i chodniki (budowa, remonty, sygnalizacja świetlna, infrastruktura drogowa, przejścia dla pieszych, ekrany akustyczne, ścieżki, oznakowanie, kładki)	6	12	
ścieżki rowerowe i inne rowerowe (budowa, kontraruch, oznakowanie, przejazdy rowerowe, stacje, podpórki)	2	3	
oświetlenie	0	2	
parkingi	0	2	
drogowe inne	1	0	
SPORT I REKREACJA	23	22	45
boiska (budowa i modernizacja)	2	8	
place zabaw (budowa i modernizacja)	0	7	
inne formy aktywności fizycznej (street workout, siłownia pod chmurką, rolkowisko, golfpark, skatepark, pumptrack, obiekt sportowy, modernizacja obiektów sportowych, modernizacja strzelnicy)	22	6	
KULTURALNO-SPOŁECZNE I SPORTOWE	10	6	16
kulturalno-społeczne (warsztaty, spotkania tematyczne, zajęcia, festyny, koncerty, seansy filmowe, planszówki, wydanie książki)	8	5	
sportowe (zawody sportowe, rajdy, zajęcia sportowe)	2	1	
POMNIKI I INNE FORMY UPAMIĘTNIEŃ	4	0	4
„ZIELONE”	9	12	20
nasadzenia drzew i skwerów, skwery, miniparki, ogrody	6	5	
miejsca wypoczynku	2	1	
zagospodarowanie terenu	1	1	
uporządkowanie terenu	0	1	
ekologiczne	0	1	
zielone przystanki	0	1	
wybiegi dla psów	0	2	
INNE	13	48	61
budowa i remonty budynków, modernizacja obiektu szkolnego, elewacja, remont przestrzeni szkolnej	0	36	
budowa i modernizacja obiektu	3	0	
zakup wyposażenia	0	6	
komunikacja miejska	1	0	
zakup pojazdów	2	0	
inne	7	6	
ZDROWIE I BEZPIECZEŃSTWO	7	2	9
monitoring,	1	1	
Programy zdrowotne	4	0	
sprzęt medyczny	2	1	

Weryfikacja zgłoszonych projektów

Ocena projektów zgłoszonych przez mieszkańców do Budżetu Obywatelskiego 2024 obejmowała weryfikację ogólną, szczegółową i ostateczną. Weryfikację ogólną i szczegółową przeprowadzały jednostki organizacyjne Urzędu Miejskiego w Białymstoku oraz miejskie jednostki organizacyjne. Zespół ds. Budżetu Obywatelskiego 2024 dokonywał weryfikacji ostatecznej.

Na etapie weryfikacji ogólnej, pod względem formalnym pozytywnie zweryfikowano 171 zgłoszonych projektów. 6 projektów zostało wycofanych przez Projektodawców, 1 - przyłączony do innego projektu, 6 projektów otrzymało negatywną ocenę ogólną.

W wyniku dokonanej weryfikacji ogólnej, szczegółowej i ostatecznej do głosowania zakwalifikowano



Rysunek 1. W wyniku dokonanej weryfikacji ogólnej, szczegółowej i ostatecznej do głosowania zakwalifikowanych zostało 119 projektów, w tym: 38 ogólnomiejskich i 81 osiedlowych.

Negatywnie zweryfikowano 58 projektów (33 projekty ogólnomiejskie i 25 projektów osiedlowych), o czym poinformowano Projektodawców. 6 Projektodawców złożyło odwołanie od decyzji o niedopuszczeniu projektów do głosowania. 2 odwołania zostały rozpatrzone pozytywnie.

Lista projektów zakwalifikowanych do głosowania i negatywnie zweryfikowanych została podana do publicznej wiadomości 8 sierpnia 2023 r. podczas konferencji prasowej Prezydenta Miasta Białegostoku. Informację zamieszczono również na tablicy informacyjnej Urzędu Miejskiego oraz na stronie internetowej www.bialystok.pl oraz www.cas.bialystok.pl.

Wykaz projektów zakwalifikowanych do głosowania mieszkańców Białegostoku w ramach Budżetu Obywatelskiego 2024 stanowi Załącznik Nr 2 do sprawozdania.

Wykaz projektów niezakwalifikowanych do głosowania mieszkańców Białegostoku w ramach Budżetu Obywatelskiego 2024 stanowi Załącznik Nr 3 do sprawozdania.

Głosowanie

Głosowanie na zakwalifikowane projekty trwało od 26 września do 9 października 2023 r.

Mieszkańcy Białegostoku mieli możliwość:

- wyboru maksymalnie 4 projektów ze wszystkich zakwalifikowanych do głosowania;
- oddania głosu w formie papierowej i złożenia karty w wyznaczonych punktach w Urzędzie Miejskim w Białymstoku przy ul. Słonimskiej 1, Departamencie Obsługi Mieszkańców Urzędu Miejskiego w Białymstoku przy ul. K. Branickiego 3/5, w Centrum Aktywności Społecznej Urzędu Miejskiego w Białymstoku przy ul. Św. Rocha 3 w godzinach pracy urzędu;
- oddania głosu w formie elektronicznej poprzez kartę dostępną na stronie internetowej www.bialystok.pl oraz www.cas.bialystok.pl;
- głosowania w mobilnym punkcie do głosowania – w rozstawionym namiocie w centrum miasta.



Zdjęcie 7. Punkt mobilny do głosowania na Rynku Kościuszki.

Wyniki głosowania

Ustalanie wyników głosowania polegało na zsumowaniu ważnych głosów oddanych na każdy z projektów zakwalifikowanych do głosowania oraz sporządzeniu list rankingowych, oddzielnie dla projektów ogólnomiejskich i projektów osiedlowych.

Zarządzeniem Nr 1036/23 Prezydenta Miasta Białegostoku z dnia 9 października 2023 r. w sprawie powołania i określenia trybu pracy Komisji Skrutacyjnej ds. ustalenia wyników głosowania Budżetu Obywatelskiego 2024 powołana została 14-osobowa Komisja, do której zadań należało:

- ustalenie wyników głosowania zgodnie z zasadami określonymi w uchwale;
- sporządzenie protokołu wyników głosowania;

- sporządzenie list rankingowych z wynikami głosowania oddzielnie dla projektów ogólnomiejskich i projektów osiedlowych.

92 508
LICZBA WYPEŁNIONYCH KART

ELEKTRONICZNYCH: 60 143
PAPIEROWYCH: 32 365



Rysunek 2. Liczba wypełnionych kart do głosowania wyniosła 88 430, w tym 40 892 stanowiły karty wypełnione w formie elektronicznej i 47 538 karty złożone w formie papierowej.

Liczba kart ważnych wyniosła 76 416. Liczba kart nieważnych: 16 092.

Liczba kart nieważnych z powodu*:

- 1) **6 236** – niepotwierdzenia oddania głosu poprzez kliknięcie na link przesłany na adres e-mail;
- 2) **2** – niezgodności ze wzorem określonym w Załączniku Nr 4 i 5 do uchwały Nr XIX/318/20 Rady Miasta Białystok z dnia 15 stycznia 2020 r. w sprawie konsultacji społecznych z mieszkańcami Miasta Białegostoku dotyczących budżetu obywatelskiego;
- 3) **6 792** – złożenia więcej niż jednej karty do głosowania lub wpisania na jednej karcie danych więcej niż jednej osoby głosującej;
- 4) **1** – uszkodzenia karty uniemożliwiającego odczyt informacji, w tym całkowitego przedarcia karty;
- 5) **252** – złożenia przez osobę nieuprawnioną;
- 6) **106** – niepodpisania karty;

* Karta może być nieważna z kilku powodów jednocześnie.

- 7) **60** – niedołączenia/ niewypełnienia zgody opiekuna prawnego, w przypadku gdy głosującym jest osoba małoletnia;
- 8) **1 079** – podania nieprawdziwych danych;
- 9) **722** – braku wymaganych danych głosującego;
- 10) **276** – nieczytelnego wypełnienia, uniemożliwiającego bezsprzeczne zidentyfikowanie podanych informacji, tj. danych osobowych.

Liczba nieważnych głosów oddanych w formie papierowej z powodu:

- 1) **38** – głos oddany na karcie papierowej zawiera nieczytelny lub niepoprawny nr ID;
- 2) **14** – ten sam nr ID projektu został wpisany na jednej karcie papierowej kilka razy (za ważny uznaje się tylko jeden głos);
- 3) **22** – liczba projektów wpisanych na karcie papierowej nie jest zgodna z sumą kontrolną wskazaną przez głosującego.

Wykaz projektów z liczbą oddanych głosów na poszczególne projekty stanowi Załącznik Nr 4 do sprawozdania.

Projekty wybrane do realizacji

Wybrane do realizacji zostały te projekty, które uzyskały kolejno największą liczbę głosów na poszczególnych listach, aż do wyczerpania puli środków przewidzianych dla projektów ogólnomiejskich i projektów osiedlowych. W przypadku, w którym pula środków na realizację kolejnego projektu z listy rankingowej pozostała mniejsza niż koszt projektu, wybrane zostały do realizacji kolejne projekty, których koszty realizacji odpowiadały wolnej kwocie pozostałej w puli. W momencie, gdy pula została mniejsza niż każdy pozostały projekt, listy projektów wybranych do realizacji w danej kategorii zostały zamknięte.

21 projektów
wybrano do realizacji w ramach
Budżetu Obywatelskiego 2024

w tym:

- 8 projektów osiedlowych
→ 13 projektów ogólnomiejskich



Rysunek 3. Do realizacji w ramach Budżetu Obywatelskiego 2024 zostało wybranych 21 projektów – 13 ogólnomiejskich oraz 8 osiedlowych.

Tabela 3. Wykaz projektów ogólnomiejskich wybranych do realizacji w ramach Budżetu Obywatelskiego 2024

Projekty ogólnomiejskie wybrane do realizacji				
Lp.	ID	Tytuł projektu	Liczba ważnych głosów	Szacunkowy koszt
1.	M35	Park Przedsiębiorców	6020	2 540 000,00 zł
2.	M36	Akademia golfa	5793	2 710 000,00 zł
3.	M04	Lodowisko czynne cały rok	4123	2 140 000,00 zł
4.	M29	Program bezpłatnego wsparcia psychologicznego dla dzieci i młodzieży z Białegostoku	3539	100 000,00 zł
5.	M10	Białostocki program In Vitro	3134	99 000,00 zł
6.	M12	Rondo Jagiellonii z flagą Jagiellonii	2689	104 000,00 zł
7.	M38	Pomoc psychologiczna dla uczniów szkół średnich "Ogarnij swoje emocje"	1762	100 000,00 zł
8.	M05	Wsparcie rodzin z dziećmi z niepełnosprawnościami	1046	100 000,00 zł
9.	M20	Pomogę, bo mogę	346	12 000,00 zł
10.	M16	Wyznaczenie miejsc sprzedaży staroci przez seniorów	329	10 000,00 zł

11.	M30	Koncert plenerowy – muzyczny Białystok	293	59 000,00 zł
12.	M03	Kosz treningowy do puttowania – Discgolf – Dojlidy	183	10 000,00 zł
13.	M19	Kosz treningowy do puttowania - Discgolf - Skorupy	146	15 000,00 zł

Tabela 4. Wykaz projektów osiedlowych wybranych do realizacji w ramach Budżetu Obywatelskiego 2024

Projekty osiedlowe wybrane do realizacji					
Lp.	ID	Osiedle	Tytuł projektu	Liczba ważnych głosów	Szacunkowy koszt
1.	O52	Antoniuk	Galeria "WilLOW"	7604	1 500 000,00 zł
2.	O12	Antoniuk	Przestrzeń Pamięci	7525	1 000 000,00 zł
3.	O55	Przydworcowe	Zielono, komfortowo, przyjaźnie w X LO na Stołecznej	6414	1 100 000,00 zł
4.	O75	Piaski	Mistrzowska szatnia IV LO	5018	1 200 000,00 zł
5.	O57	Piaski	Atrakcyjna strefa sportowa w IV LO	4748	1 500 000,00 zł
6.	O45	Piaski	Zwiększenie aktywności fizycznej w IV LO	4304	70 000,00 zł
7.	O16	Wygoda	Ludwik4YOU - strefy aktywności	2758	615 000,00 zł
8.	O28	Piasta II	Zielona pętla autobusowa przy ulicy Branickiego	318	10 000,00 zł

Wyniki głosowania mieszkańców na projekty Budżetu Obywatelskiego 2024 zostały ogłoszone przez Prezydenta Miasta Białegostoku 31 października 2023 r. na konferencji prasowej transmitowanej w mediach społecznościowych oraz zamieszczone w Biuletynie Informacji Publicznej Urzędu Miejskiego w Białymstoku, na miejskich stronach internetowych (www.bialystok.pl oraz www.cas.bialystok.pl) oraz na tablicy ogłoszeń Urzędu Miejskiego w Białymstoku.

7 999 000 zł – łączny koszt projektów ogólnomiejskich wybranych do realizacji;

6 995 000 zł – łączny koszt projektów osiedlowych wybranych do realizacji;

14 994 000 zł – łączny koszt projektów ogólnomiejskich i osiedlowych wybranych do realizacji.

Przebieg budżetu obywatelskiego podlega monitoringowi i corocznej ewaluacji, której wyniki służą wprowadzeniu zmian mających na celu udoskonalanie tego procesu.

W toku ewaluacji Budżetu Obywatelskiego 2024 wykorzystano następujące metody zbierania informacji:

- ankiety papierowe oraz elektroniczne wypełniane przez mieszkańców podczas głosowania w terminie 26 września-9 października 2023 r.;
- spotkania Zespołu ds. Budżetu Obywatelskiego w Białymstoku na 2024 rok, w tym poświęcone tematowi wypracowania rekomendacji na przyszłe edycje budżetu obywatelskiego;
- uwagi i opinie mieszkańców zgłaszane podczas realizacji poszczególnych etapów konsultacji.

Mieszkańcy Białegostoku złożyli 664 ankiety, z czego 52 osoby wypełniły ankietę w formie papierowej i 612 osób w formie elektronicznej.

Wyniki ankiety ewaluacyjnej wypełnianej przez mieszkańców stanowią Załącznik Nr 5 do sprawozdania.

Zespół ds. Budżetu Obywatelskiego 2024 na bazie danych z kwestionariuszy, opinii mieszkańców oraz informacji i doświadczeń pozyskanych w trakcie realizacji procesu konsultacji i prac Zespołu przedstawił następujące rekomendacje do kolejnej edycji Budżetu Obywatelskiego:

1. Wydzielenie odrębnej kategorii dedykowanej projektom zlokalizowanym w jednostkach oświatowych.
2. Wprowadzenie ograniczeń dla projektów szkolnych:
 - karencja (2-3 lata),
 - limitowana liczba projektów w danej jednostce oświatowej w jednej edycji (np. 1 projekt „twardy” i 1 „miękki”).
3. Określenie czasu trwałości projektu.
4. Głosowanie w formie papierowej – w punkcie do głosowania, bez możliwości pobierania kart.
5. Wprowadzenie zmian w formie uchwały.

Podsumowanie 10 lat Budżetu Obywatelskiego w Białymstoku

	BO	BP	BO	BO	BO	BO	BO	BO	BO	BO	BO	SUMA
	2014	2015	2016	2017	2018	2019	2020	2021	2022	2023	2024	
Przeznaczona kwota	10 mln zł	12 mln zł	20 mln zł	10 mln zł	10 mln zł	10 mln zł	12 mln zł	12 mln zł	12 mln zł	12 mln zł	15 mln	
Liczba projektów zakwalifikowanych do głosowania	51	56	57	62	44	93	90	117	112	180	119	
		24 duże	28 M	25 M	17 M	16 M	29 M	35 M	38 M	34 M	38 M	
		32 małe	29 Os	37 Os	27 Os	33 Ośw. 8 Ziel	61 Os	82 Os	74 Os	146 Os	81 Os	
Liczba projektów rekomendowanych do realizacji	7	15	39	29	36	27	32	33	32	20	21	
		4 duże	18 M	7 M	11 M	8 M	11 M	8 M	15 M	9 M	13 M	
		11 małych	21 Os	22 Os	25 Os	8 Ośw. 1 ziel.	21 Os.	25 Os	17 Os	11 Os	8 Os	
Liczba głosujących	40 592	48 960	50 191	26 323	23 134	43 584	68 896	31 176	57 499	88 430	92 508	
Projekty zrealizowane	7	13	39	28	35	26	29	24	16	6	-	223

Wyjaśnienie skrótów: **BO** – Budżet Obywatelski, **BP** – Budżet Partycypacyjny, **M** – projekty ogólnomiejskie, **Os** – projekty osiedlowe, **Ośw** – projekty zlokalizowane na terenie jednostek oświatowych, **Ziel** – projekty zielonego budżetu.

Załącznik Nr 1

do Sprawozdania z realizacji konsultacji społecznych
dotyczących Budżetu Obywatelskiego w Białymstoku
na 2024 rok

Wykaz projektów ogólnomiejskich zgłoszonych w ramach Budżetu Obywatelskiego 2024				
Lp.	Tytuł projektu	Lokalizacja	Opis	Szacunkowy koszt (zł)
1.	Pomnik Romana Dmowskiego	Plac Niepodległości im. Romana Dmowskiego	Projekt zakłada budowę pomnika R. Dmowskiego wraz z zagospodarowaniem terenu wokół.	750 000,00
2.	Smart monitoring – bezpieczna przestrzeń miejska	Miasto Białystok	W ramach projektu zostanie zakupiony specjalny samochód, wyposażony w profesjonalny sprzęt przeznaczony do monitorowania przestrzeni miejskiej (system kamerowy umieszczony na dachu pojazdu, kamera termowizyjna przenośna, kamery nasobne i dedykowane oprogramowanie do ich obsługi, sprzęt komputerowy). Pojazd będzie wykorzystany do nadzoru takich miejsc jak: nielegalne wysypiska śmieci, pustostany, cmentarze, parki, zgromadzenia publiczne i imprezy masowe.	498 000,00
3.	Większa mobilność, lepsze życie – samochód do transportu osób z niepełnosprawnościami	Miasto Białystok	Projekt zakłada zakup 9-osobowego samochodu przystosowanego do transportu dzieci i osób z niepełnosprawnościami. Samochód będzie wyposażony w windę, a wykorzystywany do regularnego przewozu osób niemających możliwości poruszania się zbiorową komunikacją miejską.	400 000,00
4.	Budowa drogi i parkingu za "Bocianim Gniazdem"	ul. Zwycięstwa na odcinku od zakładu pogrzebowego do ul. J. Klimkiewiczowej	Projekt zakłada budowę nawierzchni fragmentu ulicy o dł. ok. 75 mb. wraz z wykonaniem chodnika, miejsc parkingowych, przebudową kolidującego uzbrojenia technicznego, kanalizacji deszczowej oraz rozebranie garaży.	2 006 100,00

5.	Z hydromasażem po zdrowie - modernizacja basenów miejskich	1) ul. Stroma 1A - pływalnia Rodzinna 2) ul. Włókiennicza 4 - Pływalnia Sportowa 3) ul. Mazowiecka 39C - Pływalnia Kameralna	Projekt zakłada utworzenie 3-4 punktów hydromasażu na pływalniach miejskich. Hydromasaże będą dostępne osobom korzystającym w ramach biletów wstępu na basen.	1 300 000,00
6.	Pomogę, bo mogę	Miasto Białystok	Projekt zakłada zakup 2 fantomów szkoleniowych, defibrylatora AED oraz zestawu szkoleniowego do nauki pierwszej pomocy.	12 000,00
7.	Przejazd rowerowy przez Knyszyńską przy Gastronomiku	ul. Knyszyńska, na wysokości budynku Antoniukowska 1A	Projekt zakłada wyznaczenie przejazdu rowerowego równoległe do istniejącego przejścia dla pieszych przez ul. Knyszyńską na wysokości budynku przy ul. Antoniukowskiej 1A.	85 555,00
8.	Budowa ekranów akustycznych przy Torze "Wschodzący Białystok"	Tor "Wschodzący Białystok"	Projekt zakłada budowę ekranów akustycznych redukujących hałas z Toru "Wschodzący Białystok".	1 000 000,00
9.	Akademia golfa	ul. Dolna	Projekt zakłada budowę obiektu golfowego jako bazy do nauki gry oraz rekreacyjnego spędzania czasu, a także organizacji szkoleń, turniejów itp. Obiekt będzie składał się ze: strzelnicy golfowej, strefy treningowej dla początkujących, strefy treningowej z naturalną trawą, pola golfowego z minimum sześcioma dołkami.	2 710 000,00
10.	Budowa oświetlenia skweru "Wygodą" przy ul. Pułkowej i Sosabowskiego	ul. Pułkowa i ul. gen. S. Sosabowskiego	Projekt zakłada budowę oświetlenia skweru, zamontowanie ławek parkowych, koszy na śmieci oraz koszy na psie odchody, a także budowę ogrodzenia wybiegu dla psów.	112 000,00
11.	Pieszne przejście nadziemne w rejonie Placu Niepodległości	Al. J. Piłsudskiego, w pobliżu przystanku Botaniczna	Projekt zakłada budowę wyniesionego nad jezdnią przejścia dla pieszych (kładki) przez Al. J. Piłsudskiego	200 000,00

12.	WidziMy się w bezpiecznym mieście	1. ulica Lipowa 30 skrzyżowanie z ulicą Przejazd, działka nr 1507/5 obręb Śródmieście. 2. ulica Lipowa 31 skrzyżowanie z ulicą Grochową, działka nr 1507/5 obręb Śródmieście. 3. ulica Lipowa 10 skrzyżowanie z ulicą Icchoka Malmeda, działka nr 1633/2 obręb Śródmieście. 4. ulica dr. Ireny Białówny 9/1 na wysokości skweru im. Pawła Bogdana Adamowicza, działka nr 1386 obręb Śródmieście 5. ulica Klepacka 4, działka nr 942/4 obręb Starosielce Płd.	Projekt zakłada montaż kamer monitoringu w pięciu punktach. Każdy punkt będzie wyposażony w jedną kamerę obrotową HD oraz jedną kamerę wieloprzetwornikową wysokiej rozdzielczości. Jednocześnie zostanie zamontowana ściana wizyjna w pomieszczeniu Centrum Monitoringu Wizyjnego Miasta oraz zakupiony komputer wraz z oprogramowaniem dedykowanym obsłudze stanowiska operatora monitoringu.	420 000,00
13.	Niech Białystok się zieleń	Nieopodal zbiornika retencyjnego przy Trasie Niepodległości	Projekt polega na przekształceniu niezagospodarowanych terenów w miejski las.	2 995 000,00
14.	Zajęcia taneczne dla seniorów	Centrum Aktywności Społecznej, ul. św. Rocha 3	Projekt zakłada organizację zajęć tanecznych dla seniorów przez cały rok.	70 000,00
15.	SWAP Market i Garage Sale na Targowisku Miejskim przy ul. Kawaleryjskiej	Targowisko Miejskie, ul. Kawaleryjska	Projekt zakłada budowę zadaszonej wiaty ze stołami oraz instalacją fotowoltaiczną wraz z zagospodarowaniem terenu: wykonanie nawierzchni z kostki polbruk, kilku miejsc parkingowych, pasa zieleni, nasadzenia drzew, krzewów, pnączy po obu stronach wiaty, ustawienie stojaków rowerowych, ławek, wyposażenie wiaty w monitoring, przenośne wieszaki i garderoby. Miejsce będzie umożliwiała organizację wydarzeń np. wymiany ubrań, książek, jarmark staroci, rękodzieła, warsztaty zero waste, wystawy młodych mieszkańców.	1 537 890,00

16.	Miejska sławojka	Rejon ul. Liniarskiego	Projekt zakłada budowę ogólnodostępnej toalety miejskiej z oświetleniem i monitoringiem	550 000,00
17.	Park Przedsiębiorców	Teren przy ul. Merkurego	Projekt zakłada stworzenie ścieżki edukacyjnej w formie kładki na palach na terenie zalesionym oraz dookoła zbiornika retencyjnego, a także stworzenie niewielkiej strefy rekreacyjno-wypoczynkowej.	3 000 000,00
18.	50 punktów dostępu do wody gruntowej przez pompę ręczną	Wybrane miejsca na podstawie analizy występowania wody gruntowej	Projekt zakłada rozlokowanie w różnych częściach miasta punktów z pompami ręcznymi umożliwiającymi pobieranie wody gruntowej zgromadzonej w rurze studziennej.	200 000,00
19.	50 punktów otwartej wymiany elektroodpadów	Dogodne miejsca umożliwiające rozstawienie kontenerów	Projekt zakłada rozlokowanie 50 kontenerów na elektroodpady, w których można zostawić lub wziąć z nich urządzenia elektryczne lub ich części.	150 000,00
20.	Lodowisko czynne cały rok	Lodowisko BOSiR, ul. 11 Listopada 28	Projekt zakłada dostosowanie istniejącego obiektu tak, aby mógł pełnić rolę całorocznego lodowiska.	3 000 000,00
21.	Kaczkomaty – dokarmiaj ptaki odpowiedzialnie	mostek przy rz. Białej, mostek przy Piłsudskiego/Kościelna, mostek przy Jurowieckiej, mostek przy pływalni sportowej przy ul. Piłsudskiego, mostek w Parku Antoniuk przy ul. Wierzbowej, mostek przy Branickiego przy Teatrze Dramatycznym, Park Planty przy stawie, mostek Nowowarszawska róg Piastowskiej, mostek przy Sybiraków -róg Piastowskiej.	Projekt zakłada instalację urządzeń z karmą dla ptaków (tzw. kaczkomaty) oraz tablic informacyjnych dotyczących właściwego dokarmiania ptaków.	54 000,00
22.	Białostocki skatepark dla początkujących	ul. Aleja Niepodległości	Projekt zakłada budowę betonowego skateparku przystosowanego dla początkujących użytkowników.	2 608 000,00

23.	Budowa ciągu pieszego łączącego ulicę Sudecką z ulicą Sybiraków		Projekt zakłada wybudowanie ciągu pieszego łączącego ul. Sudecką z ul. Sybiraków wraz z oświetleniem, kładką i kosztami na śmieci. Długość ok. 150 m.	482 500,00
24.	Festyn rodzinny "Rozpocznij szkołę z targowiskiem miejskim na Kawaleryjskiej"	Targowisko miejskie, ul. Kawaleryjska 19, 15-325 Białystok	Projekt zakłada organizację festynu rodzinnego skierowanego do mieszkańców Białegostoku w celu aktywizacji lokalnego środowiska i integracji.	58 225,00
25.	Festyn rodzinny "Rozpocznij lato z targowiskiem miejskim na Kawaleryjskiej"	Targowisko miejskie, ul. Kawaleryjska 19, 15-325 Białystok	Projekt zakłada organizację festynu rodzinnego skierowanego do mieszkańców Białegostoku w celu aktywizacji lokalnego środowiska i integracji.	57 625,00
26.	Park Zielony Białostoczek	Wzdłuż Al. 1000-Państwa Polskiego, między ul. Sokólską i Radzywińską	Projekt zakłada utworzenie parku miejskiego dla mieszkańców wraz nasadzeniami, oświetleniem i elementami małej architektury.	1 980 000,00
27.	Wyrównanie szans pacjentów onkologicznych poprzez zakup urządzeń chroniących włosy	Miasto Białystok - oddziały podające chemię	Projekt zakłada zakup 10 specjalistycznych urządzeń, które umożliwią pacjentom onkologicznym poddawanych chemioterapii zapobiegać lub ograniczyć utratę włosów.	2 000 000,00
28.	Droga dojazdowa od ul. Jadwigi Klimkiewiczowej do Al.. Solidarności	Droga dojazdowa od ul. Jadwigi Klimkiewiczowej do Al.. Solidarności	Projekt zakłada budowę drogi asfaltowej o długości ok 1500 m na odcinku od ul. J. Klimkiewiczowej do Al.. Solidarności.	1 674 500,00
29.	Bezpiecznie rowerem przez Wiadukt Dąbrowskiego w Białymstoku	ul. J.H. Dąbrowskiego	Projekt zakłada wkomponowanie w Wiadukt Dąbrowskiego drogi rowerowej bądź ciągu pieszo-rowerowego połączonego z siecią istniejącej infrastruktury.	3 000 000,00
30.	Rondo Jagiellonii z flagą Jagiellonii	Rondo Jagiellonii	Projekt zakłada ustawienie na Rondzie Jagiellonii masztu flagowego wraz z flagą Klubu Jagiellonia Białystok oraz podświetleniem umiejscowionym na każdym z krańców ronda.	180 000,00

31.	Pomnik-Traktor 2024	Teren między ulicami L. Waryńskiego i Czystą	Projekt zakłada budowę pomnika-traktora, ściany z napisem, uporządkowanie terenu oraz założenie łąki kwietnej w rejonie ulic L. Waryńskiego i Czystej. Pomnik ma upamiętniać kierowców ukraińskich traktorów bohatersko broniących ojczyzny przed putinowską Rosją.	1 031 000,00
32.	Ścieżka wzdłuż rzeki Białej	Wybrane tereny w pobliżu rzeki Białej	Projekt zakłada budowę utwardzonych ścieżek żwirowych oraz instalację ławek i śmietników na wybranych terenach w pobliżu koryta rzeki Białej.	1 000 000,00
33.	Szalet publiczny w rejonie Rynku Kościuszki lub ul. Św. Mikołaja	Rynek Kościuszki lub ul. Św. Mikołaja lub Aleja Bluesa	Projekt zakłada budowę szaletu miejskiego w centrum miasta.	400 000,00
34.	Wyznaczenie miejsc sprzedaży staroci przez seniorów	Teren przed Teatrem Dramatycznym i odnowiona aleja boczna lub targowisko miejskie ul. Kawaleryjska	Projekt zakłada wyznaczenie stanowisk sprzedażowych dla seniorów.	50 000,00
35.	Zielony zakątek przy Klubie "Senior+" w Białymstoku	Klub Senior+, Miejski Ośrodek Pomocy w Białymstoku, ul. Biała 13/33, 15-434 Białystok	Projekt zakłada modernizację i renowację ogrodu oraz parkingu przy Klubie "Senior+" w Białymstoku.	830 000,00
36.	Białostocka FISH-BINA	Ul. Legionowa (obok Alei Bluesa)	Projekt zakłada stworzenie rzeźby lub instalacji, która uatrakcyjni przestrzeń miejską i połączy elementy, z których słynie miasto - Śledzik białostocki oraz sektor bieliźniarski.	50 000,00
37.	Palmowa Aleja Piłsudskiego	Aleja J. Piłsudskiego - od ronda przy ul. Pałacowej do skrzyżowania z ul. Malmeda	Projekt zakłada zainstalowanie wysokich, sztucznych palm na pasie dzielącym jezdnię Alei J. Piłsudskiego. Palmy mają stanowić nowy symbol miasta oraz atrakcję turystyczną.	500 000,00
38.	"W mroku jest tyle światła" – festiwal integracyjny	Rynek Kościuszki	Projekt zakłada organizację festiwalu integracyjnego z udziałem osób niewidomych i słabowidzących, którego finałem będzie koncert w centrum miasta. Projekt przewiduje powołanie sztabu organizacyjnego złożonego z osób związanych ze środowiskiem osób niewidomych, muzyków i twórców oraz powołanie jury konkursowego.	98 500,00

39.	Modernizacja boiska "Przy górcie" na Białostoczku	ul. Radzywińska	Projekt zakłada modernizację boiska polegającą na wymianie nawierzchni z trawy naturalnej na nawierzchnię sztuczną wraz z wydłużeniem boiska.	2 388 680,00
40.	Badania przesiewowe – spektrum autyzmu – informacje dla rodziców i specjalistów	Żłobki prowadzone przez miasto: Żłobek Miejski Nr 1 Integracyjny ul. Wesoła 10, Żłobek Miejski Nr 2 ul. Rumiankowa 12, Żłobek Miejski Nr 3 ul. Wasilkowska 4, Żłobek Miejski Nr 4 ul. Broniewskiego 1a, Żłobek Miejski Nr 5 ul. Grottgera 10/1, Żłobek Miejski Nr 6 ul. Upalna 58, Żłobek Miejski Nr 7 ul. Warszawska 75a, Żłobek Miejski Nr 8 ul. Oriona 38, Żłobek Miejski Nr 9 ul. I. Mościckiego 2J	Projekt zakłada przygotowanie i wydruk informatorów, plakatów i ulotek zachęcających do rejestracji na bezpłatne badania przesiewowe.	5 000,00
41.	Pole do gry w discgolf – Bema		Projekt zakłada budowę pola do gry w discgolf - zaprojektowanie ustawienia i instalację koszy, rozbiegów oraz tabliczek informacyjnych.	52 280,00
42.	Pole do gry w discgolf – Pietrasze	ul. B. Krzywoustego/Wł. Raginisa	Projekt zakłada budowę pola do gry w discgolf - zaprojektowanie ustawienia i instalację koszy, rozbiegów oraz tabliczek informacyjnych.	52 280,00
43.	Pole do gry w discgolf – Krywlany	ul. Dywizjonu 303	Projekt zakłada budowę pola do gry w discgolf - zaprojektowanie ustawienia i instalację koszy, rozbiegów oraz tabliczek informacyjnych.	125 070,00

44.	Pole do gry w discgolf – Las Pietrasze		Projekt zakłada budowę pola do gry w discgolf - zaprojektowanie ustawienia i instalację koszy, rozbiegów oraz tabliczek informacyjnych.	35 570,00
45.	Kosz treningowy do puttowania – Discgolf – Plac im. Stanisława Moniuszki	Plac im. Stanisława Moniuszki	Projekt zakłada instalację kosza do treningu puttowania, dla graczy w discgolfa.	4 500,00
46.	Kosz treningowy do puttowania – Discgolf – Starosielce Płn.	ul. Marczukowska	Projekt zakłada instalację kosza do treningu puttowania, dla graczy w discgolfa.	4 500,00
47.	Kosz treningowy do puttowania – Discgolf – Dojlidy park	ul. Dojlidy Fabryczne	Projekt zakłada instalację kosza do treningu puttowania, dla graczy w discgolfa.	4 500,00
48.	Kosz treningowy do puttowania – Discgolf – Fredry	Ul. A. Fredry	Projekt zakłada instalację kosza do treningu puttowania, dla graczy w discgolfa.	4 500,00
49.	Kosz treningowy do puttowania - Discgolf - Skorupy	ul. Wołyńska	Projekt zakłada instalację kosza do treningu puttowania, dla graczy w discgolfa.	4 500,00
50.	Kosz treningowy do puttowania – Discgolf – Antoniuk	ul. Świętokrzyska	Projekt zakłada instalację kosza do treningu puttowania, dla graczy w discgolfa.	4 500,00
51.	Kosz treningowy do puttowania – Discgolf – Starosielce Płd.	ul. Niewodnicka	Projekt zakłada instalację kosza do treningu puttowania, dla graczy w discgolfa.	4 500,00
52.	Spotkania Seniorów	pomieszczenia Centrum Aktywności Społecznej przy ul. Św. Rocha 3	Projekt zakłada organizację całorocznych warsztatów dla seniorów o zróżnicowanej tematyce, w tym zajęć tanecznych oraz powstanie Punktu Informacji Seniora i Kawiarenki Seniora, czyli miejsca spotkań.	72 000,00

53.	Kosz treningowy do puttowania – Discgolf – Dojlidy	ul. Plażowa	Projekt zakłada instalację kosza do treningu puttowania, dla graczy w discgolfa.	4 500,00
54.	Kosz treningowy do puttowania – Discgolf – Pietrasze	Dz. Nr 1670/27 - obręb 14 Pietrasze	Projekt zakłada instalację kosza do treningu puttowania, dla graczy w discgolfa.	4 500,00
55.	Kosz treningowy do puttowania – Discgolf – Aleja Ambientowa	Aleja Ambientowa	Projekt zakłada instalację kosza do treningu puttowania, dla graczy w discgolfa.	4 500,00
56.	Kosz treningowy do puttowania - Discgolf - Antoniuk Wierzbowa	Park Antoniuk: al. H. Rogozińskiego, al. J. Fedorowicza, ul. Wierzbowa	Projekt zakłada instalację kosza do treningu puttowania, dla graczy w discgolfa.	4 500,00
57.	Pomoc psychologiczna dla uczniów szkół średnich "Ogarnij swoje emocje"	Miasto Białystok	Projekt zakłada umożliwienie uczniom szybkiego skorzystania z pomocy psychologicznej, psychiatrycznej i psychoterapii.	100 000,00
58.	Koncert plenerowy – muzyczny Białystok	Park Planty, ul. Akademicka	Projekt zakłada organizację otwartego koncertu plenerowego z udziałem artystów reprezentujących różne gatunki muzyczne: hip-hop, etno, folk, muzyka elektroniczna.	59 000,00
59.	Przebudowa ulicy Dojnowskiej na odcinku od ulicy Plażowej do Rybnika	ul. Dojnowska	Projekt zakłada przebudowę ul. Dojnowskiej wraz ze skrzyżowaniami z ul. Plażową i Rybacką, budowę chodników, ścieżek rowerowych, miejsc parkingowych, oświetlenia i sygnalizacji świetlnej, a także uporządkowanie poboczy i nasadzenia.	9 709 300,00
60.	Koliber – wsparcie dla rodzin	ul. Choroszczańska 17	Projekt zakłada organizację spotkań tematycznych ze specjalistami dla rodzin z niepełnosprawnymi dziećmi.	100 000,00
61.	Białostocki program In vitro	Miasto Białystok	Projekt zakłada realizację programu in vitro i objęcie dofinansowaniem zapłodnienia około 11 par starających się o dziecko.	99 000,00

62.	Autobusy po 23:30 – przywracamy połączenia mieszkańcom	Miasto Białystok	Projekt zakłada dodanie jednego kursu BKM linii 3 i 5 we wszystkie dni tygodnia oraz linii 21 w niedziele i święta w godzinach późnowieczornych.	200 000,00
63.	Społecznictwo jest cool - piknik promujący aktywność społeczną mieszkańców Białegostoku	ul. Akademicka	Projekt zakłada organizację pikniku promującego ideę aktywizacji społecznej.	21 950,00
64.	Modernizacja Targowiska Miejskiego w Białymstoku	Targowisko Miejskie, ul. Kawaleryjska 19	Projekt zakłada modernizację istniejącego targowiska poprzez wybudowanie całorocznego obiektu wyposażonego w zadane stanowiska handlowe z wyznaczonymi strefami do handlu produktami rolno-spożywczymi.	2 855 000,00
65.	Pełnowymiarowe boisko do gry w koszykówkę i siatkówkę – Pieczurki	ul. Gen. N. Sulika	Projekt zakłada budowę pełnowymiarowych boisk do koszykówki (15x28m) i/lub do siatkówki (18x26m).	1 500 000,00
66.	Rozbudowa siłowni plenerowej przy istniejącym OCR Outdoor Training	skrzyżowanie ul. Księcia Kiejstuta i Jagiełły	Projekt zakłada rozbudowę istniejącej siłowni plenerowej o różne urządzenia, również dla osób o mniejszej sprawności fizycznej.	75 000,00
67.	Sportowe Dojlidy – modernizacja boiska do piłki nożnej plażowej i siatkówki plażowej	Ośrodek Sportu Wodnych Dojlidy, ul. Plażowa	Projekt zakłada modernizację boiska do piłki nożnej plażowej i siatkówki plażowej, usunięcie zużytego namiotu i zastąpienie go budynkiem lub wiatą.	1 550 000,00
68.	Park zwierząt w Białymstoku Akcent	Zoo Akcent	Projekt zakłada modernizację istniejącego zoo tak, aby zwierzęta po odgradzeniu od ludzi mogły przebywać między sobą, a w wybrane dni wybiegi byłyby otwarte dla zwiedzających.	1 000 000,00

69.	Wspólne aktywności źródłem odporności	Centrum Sportów Miejskich, ul. Węglowa Siłownia pod chmurką w Parku Planty - teren między bulwarem Blicharskiego a aleją Zakochanych Antoniuk Street Workout, ul. Wierzbowa	Projekt zakłada przeprowadzenie przez profesjonalnych instruktorów całorocznych zajęć rekreacyjno-sportowych z wykorzystaniem miejskich siłowni pod chmurką i placów zabaw.	100 000,00
70.	Program bezpłatnego wsparcia psychologicznego dla dzieci i młodzieży z Białegostoku	Miasto Białystok	Projekt zakłada utworzenie Centrum Darmowych Porad Psychologicznych zapewniającego dzieciom i młodzieży dostęp do różnych form wsparcia edukacyjnego, wzmacniającego zdrowie psychiczne i poczucie bezpieczeństwa. W ramach projektu przewidziano m.in. prowadzenie szkoleń i warsztatów.	100 000,00
71.	Park uśmiechu na osiedlu Białostoczek	Teren wzdłuż ul. 1000-lecia P.P. od ul. Radzywińskiej do ul. Sokólskiej	Projekt zakłada utworzenie parku miejskiego z alejkami i nasadzeniami oraz elementami małej architektury.	1 999 999,00
72.	Tramwaj konny - punkt informacyjny	Okolice Rynku Kościuszki	Projekt zakłada odtworzenie dwóch wagoników konnych jeżdżących po Białymstoku w XIX i XX wieku. Jeden z wagoników zostałby dostosowany do utworzenia w nim punktu informacji turystycznej.	416 000,00
73.	Białostocki Raj Żołnierzy Niezłomnych – młodzieżowy rajd rowerowy z historią i pamięcią w tle	Start: Pomnik Danuty Siedzikówny "Inki", Meta: Pomnik Żołnierzy Armii Krajowej przy ul. Kilińskiego	Projekt zakłada organizację rajdu rowerowego, w czasie którego uczestnikom przybliżona zostałaby historia żołnierzy polskiego podziemia niepodległościowego. Trasa o długości ok. 10 km prowadzić będzie przez tereny związane z wydarzeniami historycznymi.	8 740,00
74.	Wydłużenie betonowego pasa startowego na białostockim lotnisku Krywlany	ul. Dywizjonu 303	Projekt zakłada wydłużenie istniejącego betonowego pasa startowego na białostockim lotnisku Krywlany. Po wydłużeniu pas osiągnie około 1550 m. długości.	3 000 000,00
75.	Drzewa doniczkowe wokół cmentarza ewangelickiego (dawny Rynek Sienny)	Cmentarz Ewangelicki/Rynek Sienny	Projekt zakłada ustawienie 16 donic z drzewami przy granicach działki (równolegle z ul. Rynek Sienny i ul. Młynową).	11 200,00

Lp.	Tytuł projektu	Osiedle	Lokalizacja	Opis	Szacunkowy koszt (zł)
1.	Siłownia pod chmurką na Młodych	Młodych	Zespół Szkół Ogólnokształcących Mistrzostwa Sportowego nr 2 ul. Promienna 13A	Projekt zakłada utworzenie siłowni pod chmurką.	180 000,00
2.	Ścieżka rowerowa na ulicy Dolistowskiej	Wygoda	ul. Dolistowska, między ul. 42 Pułku Piechoty a ul. gen. Sulika	Projekt zakłada budowę ścieżki rowerowej łączącej ul. 42 Pułku Piechoty i ul. gen. Sulika.	488 000,00
3.	Bezpieczny parking "parkuj i jedź" ul. F. Filipowicza	Dojlidy	Parking "parkuj i jedź", ul. F. Filipowicza	Projekt zakłada montaż kamer i podłączenie ich do Centrum Monitoringu Miejskiego.	60 000,00
4.	Strefa rozrywki i relaksu w SP 20 w Białymstoku	Skorupy	SP 20, ul. Leśna 30	Projekt zakłada przygotowanie przestrzeni, gdzie dzieci będą mogły odrabiać lekcje, organizować spotkania, zrelaksować się między lekcjami. Projekt obejmuje: drobne przeróbki elektryczne, malowanie pomieszczenia, montaż monitora interaktywnego z konsolą do gier, wyposażenie pomieszczenia w siedziska.	47 000,00

5.	Budujemy szkołę marzeń. Modernizacja szatni i kompleksu sanitarnego w SP 20!	Skorupy	SP 20, ul. Leśna 30	Projekt zakłada modernizację pomieszczeń piwnicznych szkoły: stara konstrukcja metalowa zostanie zastąpiona otwartą przestrzenią z ławeczkami, szafkami i wieszakami. Zostaną również zmodernizowane łazienki szkolne.	1 000 000,00
6.	Bezpieczna droga do sklepu na Bacieczkach	Bacieczki	Skrzyżowanie ulic Narodowych Sił Zbrojnych i Komisji Edukacji Narodowej, po stronie stacji paliw i Biedronki	Projekt zakłada wykonanie krótkiego fragmentu (ok. 10-15 m) chodnika umożliwiającego pieszym - mieszkańcom osiedla TBS dojście do "Biedronki".	10 000,00
7.	Higiena szkolna na miarę XXI wieku	Słoneczny Stok	SP 43 im. Simony Kossak, ul. Stroma 16	Projekt zakłada modernizację 6 toalet szkolnych: kucie ścian, sufitów, podłóg, przebudowa kabin, wymiana urządzeń sanitarnych i wentylacyjnych, oświetlenia oraz wyposażenia.	250 000,00
8.	Modernizacja siłowni pod chmurką przy SP 4	Centrum	Istniejąca siłownia przy SP 4, ul. Częstochowska 6A	Projekt zakłada wymianę zniszczonych urządzeń siłowni pod chmurką, wykonanie nawierzchni utwardzonej pod urządzeniami, wykonanie chodnika, modernizację punktu świetlnego.	100 000,00
9.	Droga rowerowa z Galerii Antoniuk do Wierzbowej	Antoniuk	ul. Świętokrzyska między Świętokrzyską 5A a ul. Wierzbową	Projekt zakłada budowę drogi dla rowerów na ulicy Świętokrzyskiej na odcinku pomiędzy Świętokrzyską 5A a ul. Wierzbową (zachodnia strona).	324 555,00
10.	Rowerem na Przędzalnianą przez Tkacką; kładka pieszo-rowerowa	Zawady	Skrzyżowanie ul. Tkackiej i Kleeberga	Projekt zakłada budowę kładki pieszo-rowerowej łączącej ulicę gen. Kleeberga i Tkacką.	324 555,00
11.	Zielony przystanek Antoniuk Fabryczny / Konstytucji 3 Maja	Wysoki Stoczek	Przystanek nr 002 Konstytucji 3 Maja przy ul. Antoniuk Fabryczny (na górcie naprzeciwko sklepu Prestige męski)	Projekt zakłada ustawienie nowej wiaty przystankowej wraz z roślinnością na wzór istniejących zielonych przystanków BKM.	50 000,00

12.	Bezpieczna zabawa to nasza wspólna sprawa	Antoniuk	Przedszkole Samorządowe nr 31, ul. Świętokrzyska 4	Projekt zakłada budowę placu zabaw wraz z wykonaniem nawierzchni. Wśród urządzeń znajdują się: "bocianie gniazdo", karuzela integracyjna, zjeżdżalnie z wieżą, urządzenia wielofunkcyjne składające się z drabinek, tunelu ścianki wspinaczkowej.	456 000,00
13.	Bezpieczny pieszy. Oznakowanie na chodnikach przy ul. Mickiewicza 37 i 39	Mickiewicza	Chodniki publiczne przed budynkami przy ul. A. Mickiewicza 37 i 39	Projekt zakłada wykonanie poziomego oznakowania na chodnikach w celu ograniczenia zastawiania przez parkujące samochody.	7 500,00
14.	Modernizacja strzelnicy sportowej przy V LO w Białymstoku	Starosielce	V LO, ul. Miodowa 5	Projekt zakłada kompleksową modernizację i wyposażenie istniejącej strzelnicy sportowej przy V LO poprzez modernizację ogrzewania, oświetlenia, instalacji elektrycznej, ustawienie poczekalni, zabudowy kontenerowej do strzelania, modernizację ścian i podłogi, kulochwyty, montaż transporterów tarcz szynowych, montaż przesłon między stanowiskowych oraz wyposażenie.	1 500 000,00
15.	Między ciszą a ciszą. Strefy relaksu w SP 22/XIII LO	Mickiewicza	Zespół Szkół Ogólnokształcących Mistrzostwa Sportowego nr 1 im. Marii Konopnickiej, ul. M. Konopnickiej 3	Projekt zakłada utworzenie 3 stref relaksu i aktywności wewnątrz szkoły oraz 1 strefy zewnętrznej przy placu zabaw, gdzie uczniowie oraz mieszkańcy osiedla będą mogli spędzić wolny czas. Zewnętrzna strefa uwzględnia utworzenie doniczkowego zielonego zagajnika. W strefach wewnątrz szkoły znajdują się siedziska modułowe, kanapy ze stolikami, naklejki na podłodze i schodach.	487 000,00

16.	Park kieszonkowy pod koronami drzew przy Bajecznej	Dojlidy Górne	ul. Bajeczna (między ul. Grabową a ul. Poziomkową)	Projekt zakłada uporządkowanie niewielkiego zielonego terenu z elementami małej architektury, infrastruktury spacerowej i oświetlenia przeznaczonego do rekreacji i wypoczynku z wykorzystaniem istniejących zadrzewień oraz nasadzeniami roślin cebulowych. Dodatkowymi atrakcjami projektu będą m.in. siłownia leśna, ścieżki sensoryczne i edukacyjne dla dzieci, zjazd linowy, huśtawki.	560 000,00
17.	Być pierwszym w pomocy! Zakup fantomów dla SP 22/XIII LO	Mickiewicza	Zespół Szkół Ogólnokształcących Mistrzostwa Sportowego nr 1 im. Marii Konopnickiej, ul. M. Konopnickiej 3	Projekt zakłada zakup sprzętu do resuscytacji krążeniowo-oddechowej na potrzeby prowadzenia pokazów oraz ćwiczeń resuscytacyjnych, a także przeprowadzenie serii bezpłatnych szkoleń z zakresu udzielania pierwszej pomocy.	22 000,00
18.	Budowa ulic Nektarynkowej i Arbusowej na osiedlu Dojlidy Górne	Dojlidy Górne	ul. Arbusowa i Nektarynkowa	Projekt zakłada budowę ulic wraz z chodnikami oraz infrastrukturą podziemną.	1 490 500,00
19.	Zabezpieczenie drogi przed dewastacją, zmniejszenie i zmiana kierunku ruchu	Piaski	Droga wewnętrzna pomiędzy blokami 4, 6, 8, 10 ul. M. Skłodowskiej-Curie a SP 9.	Projekt zakłada wykonanie zabezpieczenia przed nielegalnym parkowaniem samochodów: wyrównanie i wymianę nawierzchni drogi wewnętrznej, wykarczowanie pni, zasianie trawy i zabezpieczenie trawnika, wymianę nawierzchni ciągów pieszych, ograniczenie parkowania (ustawienie słupków, przekształcenie drogi w drogę jednokierunkową.	83 800,00
20.	Budowa siłowni pod chmurką oraz bieżni lekkoatletycznej przy ul. Wesolej	Piaski	SP 6, ul. Wesola 11A	Projekt zakłada budowę siłowni zewnętrznej, 3-torowej bieżni oraz montaż stołu betonowego do gry w tenisa stołowego.	471 000,00

21.	Utwardzenie dojścia do Bulwarów Jana Teologa od strony ul. Mikołajczyka	Bacieczki	Bulwary św. Jana Teologa, teren na styku ul. S. Mikołajczyka i ul. ks. Z. Peszkowskiego	Projekt zakłada budowę wygodnej, utwardzonej ścieżki łączącej Bulwary Jana Teologa z sąsiednimi ulicami.	75 000,00
22.	Świat gier i zabaw przy Sokólskiej 1	Białostoczek	Zespół Szkolno-Przedszkolny Nr 6, ul. Sokólska 1	Projekt zakłada zagospodarowanie terenu pod plac do gier podwórkowych oraz zakup zestawów gier z masy termoplastycznej, m.in. Chińczyk, Alfabet, Guziki, Twister, Szachownica.	1 350 000,00
23.	Budowa ul. Edwarda Pajkerta na Starosielcach	Starosielce	ul. E. Pajkerta	Projekt zakłada wykonanie utwardzonego ciągu pieszo-jezdnego z jednostronnym chodnikiem od strony budynków mieszkalnych i usługowych, usunięcie kolizji, montaż wpustów deszczowych oraz przebudowę oświetlenia ulicznego przy założeniu 7 szt. słupów z oprawami oświetleniowymi.	1 500 000,00
24.	Parking przy Transportowej	Nowe Miasto	wzdłuż ul. Transportowej	Projekt zakłada budowę parkingu dla samochodów osobowych: 51 miejsc parkingowych z płyty ażurowej oraz przejazd przez parking z kostki brukowej. Dookoła parkingu krzewy niskopienne. Oświetlenie (2 latarnie).	1 089 375,00
25.	Modernizacja boiska piłkarskiego w Mechaniaku	Antoniuk	Zespół Szkół Mechanicznych, ul. Wł. Broniewskiego 14	Projekt zakłada modernizację boiska piłkarskiego z trawą syntetyczną o wymiarach 94x62m (demontaż obecnej nawierzchni, położenie nowej nawierzchni, wykonanie linii boiska, montaż nowych bramek).	1 500 000,00

26.	Nowoczesna biblioteka w Mechaniaku	Antoniuk	Zespół Szkół Mechanicznych, ul. Wł. Broniewskiego 14	Projekt zakłada modernizację biblioteki szkolnej wraz z czytelnią, m.in. wymianę instalacji elektrycznej, grzejników, montaż alarmu, rolet, zakup książek, mebli, komputerów, urządzeń wielofunkcyjnych, sof, foteli, stolików.	1 000 000,00
27.	Park na Bema	Bema	Alternatywnie: teren za stawem przy ul. Bema lub teren przy PSS Społem przy ul. Pogodnej lub teren naprzeciwko Biedronki przy ul. Pogodnej	Projekt zakłada założenie parku dla mieszkańców osiedla: budowę ścieżek, wykonanie nasadzeń drzew, krzewów, budowę siłowni pod chmurą oraz placu zabaw dla dzieci, ustawienie ławek.	1 500 000,00
28.	Ulica Szczygła	Bojary	ul. Szczygła	Projekt zakłada budowę ulicy z polbruku o dł. 250 m oraz budowę miejsc parkingowych.	1 500 000,00
29.	Atrakcyjna strefa sportowa w IV LO	Piaski	IV LO, ul. Zwierzyniecka 9A	Projekt zakłada modernizację dużej sali gimnastycznej, 2 przebieralni, korytarza i wiatrołapu przed salą gimnastyczną oraz naprawę dachu nad szatniami, korytarzem i magazynkiem, a także zakup sprzętu sportowego oraz wyposażenia do stref relaksu.	1 500 000,00
30.	Mistrzowska szatnia IV LO	Piaski	IV LO, ul. Zwierzyniecka 9A	Projekt zakłada gruntowną modernizację szatni uczniowskich oraz podpiwniczenia, wyposażenie szatni w szafki skrytkowe oraz stworzenie szatni otwartej dla osób z zewnątrz.	1 000 000,00

31.	Ludwik4YOU - strefy aktywności	Wygoda	SP 51, ul. J.K. Kluka 11A	Projekt zakłada utworzenie 7 stref relaks: zielona strefa do naprawy rowerów, strefa zadaszonych wiat, strefa wyciszenia, strefa aktywności i relaksu, strefa aktywności i relaksu dla dzieci klas I-III, strefa relaksu i budowania przyjaźni dla dzieci i dorosłych.	450 000,00
32.	Rozbudowa skateparku przy Dworcu o tor pumptrack i plac do jazdy na rolkach	Centrum	Park im. J. Dziekońskiej	Projekt zakłada budowę rolkowiska (placu o płaskiej nawierzchni, bez żadnych przeszkód i wzniesień). Dodatkowo na placu powstanie 70-metrowy pumptrack - zapętlony tor z muldami i zakrętami, umożliwiający ćwiczenie równowagi i koordynacji ruchowej na rolkach, hulajnogach, rowerach czy deskorolkach.	772 000,00
33.	Zielono, komfortowo, przyjaźnie w X LO na Stołecznej	Przydworcowe	X LO, ul. Stołeczna 6	Projekt zakłada utworzenie strefy relaksu, gier i zabaw, budowę mini amfiteatru na świeżym powietrzu, wykonanie zieleńców oraz zakup szafek uczniowskich.	1 100 000,00
34.	Zabawa na siódmkę – modernizacja placu zabaw i siłowni przy SP 7	Antoniuk	SP 7, ul. Wiatrakowa 18	Projekt zakłada rozbudowę i modernizację istniejącej infrastruktury zewnętrznej: placu zabaw dla młodszych dzieci z daszkiem lub żaglem chroniącym przed słońcem, utworzenie ścieżki sensorycznej, placu zabaw z elementami siłowni.	745 000,00
35.	Wczoraj pole – dzisiaj gole – boisko osiedlowe przy ul. Pużaka na Jaroszwce	Jaroszwka	ul. Pużaka od strony ul. Hubala, za placem zabaw	Projekt zakłada budowę boiska wielofunkcyjnego o nawierzchni polipropylenowej wraz z infrastrukturą towarzyszącą (ogrodzenie, piłkochwyty, stojaki na rowery) o wymiarach ok. 12x24m.	417 600,00
36.	Modernizacja sali gimnastycznej w SP 3	Mickiewicza	SP 3, ul. Gdańska 23/1	Projekt dotyczy kompleksowej modernizacji sali gimnastycznej: wymiany podłogi, oświetlenia, grzejników, sufitu, drzwi, drabinek, tablic kosзовych, montażu tablicy wyników i projektora.	730 000,00

37.	Charytatywny turniej Przyjaźni	Nowe Miasto	SP 50, ul. K. Pułaskiego 96	Projekt przewiduje organizację charytatywnego turnieju piłki nożnej halowej.	12 300,00
38.	Modernizacja szatni oraz stołówki "u Korczaka" w SP 31	Dojlidy	SP 31, ul. Żurawia 12	Projekt zakłada modernizację szatni oraz stołówki z wymianą jej wyposażenia.	365 500,00
39.	Modernizacja kortów tenisowych w SP 3	Mickiewicza	SP 3, ul. Gdańska 23/1	Projekt dotyczy kompleksowej modernizacji kortów tenisowych: wymiany nawierzchni, zadaszenie, wymiany instalacji elektrycznej, montażu instalacji grzewczej.	1 500 000,00
40.	Zwiększenie aktywności fizycznej w IV LO	Piaski	IV LO, ul. Zwierzyniecka 9A	Projekt zakłada doposażenie szkoły w sprzęt sportowy, m.in.: sprzęt do tenisa stołowego (stoły, rakiety), stół do bilarda, kolce lekkoatletyczne, kije i bramki do unihokeja, materace gimnastyczne, piłki do piłki ręcznej, futsalu, koszykowe, nożne, siatkowe, gryf olimpijski łamany).	70 000,00
41.	Oświetlenie ul. Malmeda 19 i Malmeda 31A	Centrum	Przy ul. Malmeda 19 i 31A	Projekt zakłada oświetlenie chodnika od ul. Piotrkowskiej do ul. Malmeda 31A oraz budowę wiaty śmietnika przy parkingu pomiędzy budynkami Malmeda 19, Malmeda 31A i 31.	179 246,00
42.	Plac zabaw przy ul. Piotrkowskiej	Centrum	ul. Piotrkowska 2A, w rejonie Przychodni Pedagogiczno-Psychologicznej	Projekt zakłada utworzenie placu zabaw z nawierzchnią piaskową oraz oświetleniem.	271 500,00
43.	Boisko do piłki nożnej ze sztuczną nawierzchnią na osiedlu Skorupy	Skorupy	SP 28, ul. Warmińska 55	Projekt zakłada rozbiórkę istniejącego boiska wielofunkcyjnego oraz nawierzchni betonowej w płu. części terenu, wykonanie boiska ze sztuczną nawierzchnią wraz z oświetleniem, ogrodzeniem, monitoringiem oraz uzupełnienie boiska w typowe elementy boisk.	795 500,00

44.	Sportowo dostępni – modernizacja małej sali gimnastycznej w III LO	Bojary	III LO, ul. Pałacowa 2/1	Projekt zakłada modernizację sali gimnastycznej wraz z przylegającymi do niej szatnią sportową i magazynkiem, poprawę akustyki, wymianę instalacji elektrycznej, usprawnienie wentylacji, renowację podłóg, wymianę kaloryferów, drzwi, drabinek gimnastycznych, zakup wyposażenia multimedialnego, wyposażenia sali, szatni i magazynku oraz dostosowanie do potrzeb osób z niepełnosprawnościami (pętla indukcyjna i krzesło transportowe).	999 000,00
45.	Zmieniamy się dla Was! – strefa relaksu w III LO	Bojary	III LO, ul. Pałacowa 2/1	Projekt zakłada utworzenie 5 stref komfortu: 3 na korytarzach, 1 na parterze oraz 1 przy bloku sportowym z wyjściem na zewnątrz szkoły do strefy zielonej, gdzie zostaną zamontowane ławki.	996 000,00
46.	Siódmy element – gabinet terapeutyczny z elementami integracji sensorycznej	Piasta II	Przedszkole Samorządowe Nr 47, ul. św. Wojciecha 14	Projekt zakłada utworzenie i wyposażenie gabinetu terapeutycznego służącego do różnego rodzaju terapii pedagogicznej. Powstanie również altana do terapii na powietrzu wraz ze ścieżką sensoryczną i elementami poznawania świata	1 306 000,00
47.	Promujemy bezpieczeństwo i aktywność fizyczną	Piasta I	SP 10, ul. Spacerowa 6	Projekt zakłada rewitalizację sali gimnastycznej: wymianę podłogi, montaż nowego oświetlenia, zastąpienie boazerii płytami wygłuszającymi. Projekt obejmuje także modernizację i szatni uczniowskich poprzez demontaż metalowych konstrukcji, ustawienie szafek.	1 000 000,00
48.	Rowerem i hulajnogą – szybko i zdrowo!	Bojary	Przedszkole Samorządowe Nr 22	Projekt zakłada budowę bezpiecznego, zadaszego miejsca ze stojakami na hulajnogi i rowery.	46 000,00

49.	Ciuchcia na Szkolnej	Starosielce	ul. Szkolna - Park im. Janiny Kurkowskiej-Spychajowej	Projekt zakłada zakup drewnianej ciuchci ze zjeżdżalnią dla dzieci oraz zagospodarowanie terenu wokoło (ławki, latarnie, nasadzenia).	1 000 000,00
50.	Plac zabaw "Bojarskie Ancymondo"	Bojary	Skwer doc. Wł. Zankiewicza	Projekt zakłada budowę ogrodzonego placu zabaw dla dzieci.	1 497 554,21
51.	Nowy chodnik na Zagórnej	Dziesięciny II	ul. Zagórna na odcinku od skrzyżowania z ul. Gajową do skrzyżowania z drogą wewnętrzną naprzeciwko PS 78.	Projekt zakłada wymianę zniszczonego chodnika przy ul. Zagórnej.	212 000,00
52.	Zielone Dziesięciny	Dziesięciny I	ul. gen. J. Hallera: odcinek od bloku przy ul. Hallera 1 do skrzyżowania z ul. Gajową.	Projekt zakłada wykonanie nasadzeń niskich drzew ozdobnych oraz krzewów przy głównej ulicy osiedla Dziesięciny.	50 000,00
53.	Starosielce – historia dla każdego (mapa tyflograficzna)	Starosielce	ul. Szkolna - Park im. Janiny Kurkowskiej-Spychajowej	Projekt zakłada wykonanie mapy tyflograficznej przedstawiającej istotne historyczne punkty na mapie Starosielc. Mapa tyflograficzna będzie z poddrukami, alfabetem Brajla i udźwiękowieniem.	28 000,00
54.	"Harmonia" Międzypokoleniowa Strefa Aktywności przy Sokólskiej 1	Białostoczek	Zespół Szkolno-Przedszkolny Nr 6 SP 42, ul. Sokólska 1	Projekt zakłada modernizację, remont i zakup wyposażenia sali informatycznej, językowej, edukacyjno-kreatywnej, sali ciszy i relaksu, małej sali gimnastycznej i dwóch korytarzy szkolnych jako miejsca wypoczynku.	1 265 000,00
55.	Modernizacja boiska szkolnego w Zespole Szkolno-Przedszkolnym Nr 2	Nowe Miasto	Zespół Szkolno-Przedszkolny Nr 2, ul. K. Pułaskiego 25	Projekt zakłada renowację wielofunkcyjnego boiska szkolnego: wymianę nawierzchni, montaż piłkochwyków, zakup bramek i koszy do koszykówki.	707 000,00
56.	Remont i wyposażenie pracowni chemicznej w SP 19	Piasta II	SP 19, ul. Mieszka I 18	Projekt zakłada modernizację pracowni chemicznej oraz jej wyposażenie m.in. w szafę na odczynniki, stół laboratoryjny, dygasterium demonstracyjne.	665 500,00

57.	Modernizacja bloku sportowego i terenu zielonego przy "Białostockiej 19-tce"	Piasta II	SP 19, ul. Mieszka I 18	Projekt zakłada remont małej sali gimnastycznej (m.in. wymianę parkietu i oświetlenia), dużej sali gimnastycznej (wymianę drabinek, koszy, nagłośnienia, montaż ścianki wspinaczkowej i rolet okiennych), zaplecza sportowego (4 łazienek, 4 szatni, pokoju nauczycieli w-f) naprawę schodów zewnętrznych, montaż monitoringu.	1 500 000,00
58.	Sensoryczny kompleks zielny Śródmieście	Centrum	Zespół Placówek Szkolno-Wychowawczych, SP 35 Specjalna, Ośrodek Rewalidacyjno-Wychowawczy, ul. Krakowska 19	Projekt zakłada utworzenie sensorycznego kompleksu zielnego składającego się z kompostownika, szklarni, donic ogrodowych, szafy na narzędzia ogrodnicze, poliwęglanowej altanki z moskitierami oraz ławki sensorycznej z pergolą pokrytą mchem.	98 700,00
59.	Strefa Ucznia w Jedenastce	Sienkiewicza	SP 11, ul. Poleska 27	Projekt zakłada: utworzenie pracowni naukowej z zapleczem oraz strefą relaksu, wyposażenie sali gimnastycznej w ekran multimedialny i podwieszany sufit, przystosowanie korytarzy szkolnych do kreatywnego spędzania czasu wolnego, stworzenie strefy sportów wyczynowych z urządzeniami do street workoutu.	1 345 000,00
60.	Pociąg do kultury, czyli muzyczne podróże	Wysoki Stoczek	Spółdzielnia Mieszkaniowa "Rodzina Kolejowa" klub "STOCZEK", ul. Dziecinna 9	Projekt zakłada organizację cyklu koncertów w wykonaniu profesjonalnych muzyków Opery i Filharmonii Podlaskiej w osiedlowym klubie "STOCZEK" o różnorodnej tematyce, m.in. muzyka taneczna, włoskie przeboje, koncert dla matki, najpiękniejsze arie operowe.	88 000,00
61.	Szatnia w nowym stylu – remont szatni SP 24	Wysoki Stoczek	Dz. nr 1279/5	Projekt zakłada modernizację szatni: demontaż metalowych boksów, odnowienie ścian, sufitów, podłogi, wymianę instalacji centralnego ogrzewania i oświetlenia, zakup nowych szafek i ławek, montaż monitoringu.	374 529,00

62.	Strefa sześciu zmysłów – przebudowa przebieralni w salę sensoryczną oraz kuchenną w SP 24	Wysoki Stoczek	Dz. nr 1279/5	Projekt zakłada likwidację przebieralni i pralni (wyburzenie ścian, demontaż pryszniców) oraz utworzenie sali sensorycznej. Prace zakładają m.in. wymianę instalacji elektrycznej i centralnego ogrzewania, ułożenie podłogi, wymianę stolarki okiennej.	243 500,00
63.	Street Art "WilLOW"	Antoniuk	Dz. nr 429 obr. 3 Antoniuk	Projekt zakłada utworzenie galerii ulicznej: w gablotach umieszczonych między przęsłami ogrodzenia będą eksponowane prace plastyczne i fotograficzne dzieci, młodzieży oraz lokalnych artystów. Galeria powstanie na frontowej części ogrodzenia, naprzeciwko parku przy ul. Wierzbowej. Wystawy będą prezentowane także we frontowej części budynku oraz na korytarzach na parterze.	1 500 000,00
64.	Przestrzeń Pamięci	Antoniuk	Dz. nr 429 obr. 3 Antoniuk	Projekt zakłada utworzenie Izby Pamięci Nauczycieli Tajnego Nauczania w jednej ze szkolnych sal oraz kompleksowe wyposażenie Centrum Animacji Kultury "Wierzbowa", w którym będą odbywały się inscenizacje i koncerty związane z upamiętnieniem tajnych kompletów.	1 000 000,00
65.	Budowa placu zabaw przy Zespole Szkolno-Przedszkolnym Nr 5	Zielone Wzgórza	Dz. nr 3161 obr. 6 Starosielce Płd.	Projekt zakłada budowę placu zabaw z nawierzchnią amortyzującą upadek.	456 200,00
66.	Piłka i lekka na Zielonych Wzgórzach – budujemy boisko dla dzieci	Zielone Wzgórza	Dz. nr 3161	Projekt zakłada budowę kompleksu lekkoatletyczno-piłkarskiego: boiska, 4-torowej bieżni okólnej, skoczni do skoku w dal, rzutni do pchnięcia kulą wraz z sektorem rzutów, trybun modułowych, oświetlenia, wymianę ogrodzenia oraz montaż monitoringu.	518 000,00

67.	Komfortowo z Ludwikiem	Wygoda		Projekt zakłada utworzenie stref relaksu i budowania przyjaźni - komfortowego miejsca do spędzania czasu, odpoczynku, budowania relacji na terenie szkoły. Projekt polega na wykonaniu niezbędnych prac remontowych (malowanie, tapety) oraz wyposażeniu stref w meble, pomoce dydaktyczne oraz elementy aranżacji.	50 000,00
68.	Przystanek szkoła – utworzenie stref relaksu i aktywności w SP 50 przy Pułaskiego 96	Nowe Miasto	Dz. nr 630/6, 628/4, 626/6, 625/5 i 624/2 obr. 7 Ścianka	Projekt zakłada utworzenie 5 stref relaksu i aktywności. Zostaną zrealizowane następujące prace: modernizacja instalacji elektrycznej, odświeżenie ścian, zakup mebli i wyposażenia, odbudowa zniszczonej bieżni i montaż skoczni do skoku w dal, ogrodzenie boiska do gry w piłkę ręczną, montaż piłkochwyków.	854 000,00
69.	Modernizacja hali sportowej SP 50 przy ul. Pułaskiego 96	Nowe Miasto	Dz. nr 630/6, 628/4, 626/6, 625/5 i 624/2 obr. 7 Ścianka	Projekt zakłada wymianę stolarki okiennej i drzwiowej, modernizacja starej instalacji elektrycznej, demontaż rozkładanych trybun, zużytych drabinek, popękanej glazury i terakoty w łazienkach, odmalowanie bieżni, korytarzy i sali konferencyjnej, remont 4 szatni, 4 łazienek i sali konferencyjnej, doposażenie hali sportowej oraz szatni.	1 500 000,00
70.	Kraina zabawy w "Konwaliowym Zakątku"	Zielone Wzgórza	Dz. nr 3165, 3159 obr. 6 Starosielce Płd.	Projekt zakłada doposażenie placu zabaw w urządzenie wielofunkcyjne do zabaw dla dzieci.	30 000,00
71.	Strefa aktywności w Zespole Szkolno-Przedszkolnym Nr 3	Piasta II	Dz. nr 1099 obr. 17	Projekt zakłada modernizację sali gimnastycznej z przyległym korytarzem i szatniami oraz małej sali do ćwiczeń. Planowana jest wymiana podłogi sportowej, okien, montaż bramek, tablic do koszykówki, kotary z napędem elektrycznym, wymiana instalacji elektrycznej, grzejników i wymiana hydrantu.	1 497 990,00

72.	Nowe miejsca postojowe przy Magazynowej	Nowe Miasto	Dz. nr 26 obr. 07 Ścianka	Projekt przewiduje budowę miejsc parkingowych z płyt ażurowych.	454 500,00
73.	Budowa ul. Sasanki	Dojlidy Górne	Dz. nr 73/10, 76/10 obr. 24 Dojlidy Górne	Projekt zakłada budowę ul. Sasanki o dł. 100 m wraz z chodnikami i oświetleniem.	512 900,00
74.	Zielony gabinet – ogród hortiterapeutyczny	Sienkiewicza	Dz. nr 70/1, 70/2 obr. 17 Bojary	Projekt zakłada utworzenie przestrzeni do terapii ogrodem. W przedszkolnym ogrodzie zostaną wydzielone strefy mające oddziaływać na poszczególne zmysły oraz przeznaczone do prac ogrodniczych. W ramach projektu zostanie zapewniona stała hortiterapia dzieciom niepełnosprawnym uczęszczającym do PS 26, zostanie zorganizowany piknik integracyjny, zostaną przeprowadzone warsztaty i szkolenia dla nauczycieli.	500 000,00
75.	Pomaluj Mój Świat	Mickiewicza	Dz. nr 1027/6 obr. 10 Mickiewicza	Projekt zakłada przeniesienie malowideł wykonanych przez mieszkańców DPS na ściany wewnątrz budynku. Dodatkowo zostanie zorganizowany ogólnodostępny piknik.	50 000,00
76.	Bookoteka dla człowieka	Piasta II	Dz. nr 1120/6 obr. 17 Bojary	Projekt obejmuje modernizację i wyposażenie czterech pomieszczeń biblioteki (magazyn książek, wypożyczalnia, czytelnia i multimedialne centrum informacji), także łazienki celem dostosowania jej do potrzeb osób z niepełnosprawnościami. Prace zakładają m.in wymianę instalacji elektrycznej, wymianę grzejników, podłóg, likwidację progów, malowanie ścian.	685 000,00

77.	RozCZYTAJmy się w SP 34	Bema	Dz. nr 184/16, 184/17, 184/18 obr. 8 Bema	Projekt zakłada unowocześnienie i skomputeryzowanie istniejącej biblioteki i czytelnicy oraz wyposażenie holi i stołówki w multimedia.	1 385 000,00
78.	Zdrowo i sportowo na Górcze przy ZSZ Nr 5	Dziesięciny II	Dz. nr 728/13 obr. 2	Projekt zakłada budowę boiska z nawierzchnią poliuretanową oraz budowę trybun przy boisku trawiastym.	769 800,00
79.	Szkolna strefa relaksu w ZSZ Nr 5	Dziesięciny II	Dz. nr 728/13 obr. 2	Projekt zakłada utworzenie trzech stref relaksu: sportowej, wypoczynkowej i relaksacyjnej poprzez zakup mebli (fotele, kanapy, pufy, regały na książki), stołu do piłkarzyków, mobilnego ogrodu wentylacyjnego, kwiatów doniczkowych oraz książek.	19 000,00
80.	Zielona pętla autobusowa przy ulicy Branickiego	Piasta II	Dz. nr 1139/5, 1139/10, 1139/6, 1139/11, 1139/9 obr. 17 Bojary	Projekt zakłada uzupełnienie brakującego drzewostanu pomiędzy pasami ruchu oraz nasadzenie nowych drzew w okolicy pętli autobusowej.	10 000,00
81.	Czysto i bez barier	Piaski	Dz. nr 1829/5, 1829/6, 1829/7 obr. 11 Śródmieście	Projekt zakłada odblokowanie bezpośredniego dojazdu do budynku przy ul. M. Skłodowskiej Curie 9 (poprzez likwidację pasa zieleni, ułożenie przejścia/przejazdu) oraz budowę wiaty śmietnikowej.	110 400,00
82.	Psi Park Zabaw	Bema	Dz. nr 184/79 obr. Bema	Projekt zakłada budowę ogrodzonego wybiegu dla psów z urządzeniami do zabaw.	89 000,00
83.	Modernizacja boisk do siatkówki plażowej w SP 21	Starosielce	Dz. nr 393 obr. 6 Starosielce Płd.	Projekt zakłada modernizację boisk do siatkówki plażowej z zakupem niezbędnego sprzętu sportowego.	290 000,00

84.	Ulica Sieciowa w Zagórkach	Dojlidy Górne	Dz. nr 141 obr. 25 Zagórki	Projekt zakłada utwardzenie ul. Sieciowej na odcinku ok. 106 m, budowę nawierzchni z polbruku, budowę chodnika oraz oświetlenia.	727 266,00
85.	Modernizacja hali gimnastycznej SP 21 – Aktywne Starosielce	Starosielce	Dz. nr 393 obr. 6 Starosielce Płd.	Projekt zakłada kompleksową modernizację hali gimnastycznej, m.in. wymianę stolarki okiennej, nawierzchni sportowej, oświetlenia, nagłośnienia, naprawę wentylacji, remont szatni, WC, pokoju nauczycieli w-f, zakup sprzętu sportowego.	1 500 000,00
86.	"Przystanek Piękna". Bezpłatne usługi fryzjerskie w ZSTiOzOI	Sienkiewicza	Dz. nr 200/2, 197 obr. 17 Bojary	Projekt zakłada wyposażenie Studia Fryzjerskiego w ZSTiOzOI w meble specjalistyczne, profesjonalny sprzęt fryzjerski i akcesoria fryzjerskie oraz produkty do pielęgnacji i wykonywania zabiegów fryzjerskich, a także zakup programu do obsługi klientów. Z oferty projektu nieodpłatnie będą mogły korzystać mieszkańcy osiedla oraz Białegostoku.	354 000,00
87.	Studio fryzjerskie "U Staszica" w ZSTiOzOI	Sienkiewicza	Dz. nr 200/2, 197 obr. 17 Bojary	Projekt zakłada remont i wyposażenie Studia Fryzjerskiego w ZSTiOzOI - 2 szkolnych pracowni fryzjerskich, w tym stanowisk do wizażu wraz z poczekalnią.	830 000,00
88.	Boiskowa Iluminacja – Zawsze Jasno	Dojlidy Górne	Dz. nr 369/1 obr. 24 Dojlidy Górne	Projekt zakłada budowę oświetlenia umożliwiającego użytkowanie boiska po zmroku.	91 000,00
89.	Ogrody deszczowe w pojemniku	Centrum	Dz. nr 1653 obr. 11 Śródmieście	Projekt zakłada realizację ogrodów deszczowych w skrzyniach, które na obszarach silnie zurbanizowanych pomagają retencjonować wodę opadową.	4 117,00

90.	Remont boiska piłkarskiego "Przy torze kolarskim" – Białostoczek	Białostoczek	Dz. nr 561/10, 558/2, 559/1 obr. 12 Białostoczek Płd.	Projekt zakłada wymianę nawierzchni z trawy naturalnej na nawierzchnię sztuczną wraz z przedłużeniem boiska.	1 272 000,00
91.	DJ-je na Dojlidach – Muzyczna Plaża	Dojlidy	Dz. nr 811/18 obr. 21 Dojlidy	Projekt zakłada utworzenie strefy muzycznej na Plaży w Dojlidach. W ramach projektu powstanie stoisko dj-skie, które funkcjonowałoby w weekendy w sezonie letni.	55 000,00
92.	Festyn rodzinny – Dzień rodziny	Sienkiewicza	Dz. nr 27 obr. 17 Bojary	Projekt zakłada organizację festynu. Atrakcjami będą: gotowanie połączone z degustacją, fotobudka, dmuchańce dla dzieci, pokaz baniek mydlanych, malowanie twarzy.	52 260,00
93.	Czas dla Mam i nie tylko 2	Dziesięciny II	Dz. nr 87/6, 559/8, 568/11, 1871/2 obr. 2 Wysoki Stoczek	Projekt zakłada organizację różnorodnych zajęć arteterapeutycznych dla kobiet w każdym wieku, m.in.: warsztaty plastyczne, kreatywno-ekologiczne, florystyczne, fitness. Dodatkowo, równoległe będą prowadzone zajęcia artystyczne, taneczne i arteterapeutyczne dla dzieci, które przyjdą razem z mamami.	65 000,00
94.	Komfortowo dzieciom SP 47	Dziesięciny II	Dz. nr 87/6, 559/8, 568/11, 1871/2 obr. 2 Wysoki Stoczek	Projekt zakłada modernizację przestrzeni szkolnej oraz wokół niej. Zmiany będą obejmowały rozbudowę placu zabaw, budowy parku naukowego z altaną ogrodową, przebudowę parkingu, utworzenie laserowej strzelnicy, zakup nowoczesnych siedzisk ze stolikami na korytarze oraz dekoracje ścian i podłóg naklejkami.	1 047 300,00

95.	Osiedlowe Laboratorium Młodego Naukowca	Piasta II	Dz. nr 1099 obr. 17 Bojary	Projekt zakłada modernizację pracowni chemicznej wraz z zapleczem: wymianę podłogi, wymianę instalacji elektrycznej, oświetlenia, wymianę umeblowania, wygładzenie i pomalowanie ścian, wymianę rolet. Projekt uwzględnia także wyposażenie pracowni w niezbędny sprzęt laboratoryjny, odczynniki chemiczne i pomoce dydaktyczne.	145 000,00
96.	Przebudowa nawierzchni ulicy Jaroszkówka od ulicy Wysockiego do ulicy Radosnej	Jaroszkówka	Dz. nr 1671/4 oraz 1670/30 obr. 14 Pietrasze	Projekt zakłada przebudowę nawierzchni ul. Jaroszkówka: ulica zostanie wykonana z polbruków oraz jednostronny chodnik z płyt chodnikowych.	82 778,47
97.	Szkoła robi wrażenie	Skorupy	Dz. nr 584/2 obr. 19	Projekt zakłada kapitalny remont korytarza na parterze oraz odnowienie toalet na piętrze. Prace obejmą m.in.: usunięcie boazerii, wymianę sceny, wymianę drzwi, demontaż starych rur, wymianę oświetlenia, starych grzejników, parapetów, instalację oświetlenia, aranżację strefy wejściowej, klatki schodowej oraz miejsca dla rodziców.	1 000 000,00
98.	Wesoła Ogrodowa	Bojary	Dz. nr 1196/3 obr. 17 Bojary	Projekt dotyczy aranżacji przestrzeni, na której obecnie znajduje się bardzo ubogi w infrastrukturę plac zabaw. Zakłada: wykonanie nasadzeń, ustawienie pergoli i montaż drewnianej mini siłowni ogrodowej.	27 000,00
99.	Balon nad boiskiem Arena Kluka – całoroczne boisko	Bagnówka	Dz. nr 133/5, 134/15, 135/16, 135/14, 136/31, 136/29, 136/7, 136/27, 136/25, 137/13, 137/11 obr. 15 Bagnówka	Projekt zakłada pokrycie boiska halą pneumatyczną wraz z montażem systemu ogrzewania.	1 272 000,00
100.	Szkolna strefa relaksu w SP 5	Bojary	Dz. nr 686 obr. 17 Bojary	Projekt zakłada utworzenie 3 stref relaksu i aktywności poprzez zakup modułowych kanap ze stolikami, piankowych siedzisk, kanap wyciszających.	45 500,00

101.	Budowa drogi dojazdowej od ul. Stawowej do ROD Plażowy	Dojlidy	Dz. nr 1309, 1310, 1311/2, 1314/8 obr. 20 Przemysłowy	Projekt zakłada budowę drogi o charakterze drogi pożarowej umożliwiającej dojazd pojazdów Straży Pożarnej do rejonu ogródków działkowych.	350 000,00
102.	Centrum Obywatelskie - Świętojańska (CO-Ś)	Piasta II	Dz. nr 1120/6 obr. 17 Bojary	Projekt zakłada modernizację z doposażeniem auli szkolnej. Prace będą polegały m.in. na wymianie instalacji elektrycznej, kaloryferów, drzwi, demontażu boazerii, budowie dodatkowego wyjścia ewakuacyjnego, odświeżeniu ścian i sufitów, wymianie nawierzchni, demontażu starego nagłośnienia, przebudowie łazienki, montażu niezbędnej hydrauliki.	750 000,00
103.	Rolkowisko chodź na rolki - plac do jazdy na rolkach	Bema	Dz. Nr 184/70, 184/76 obr. 8 Bema	Projekt zakłada budowę kompleksu rekreacyjno-sportowego do jazdy na rolkach i wrotkach. Na obiekt mają się składać wykonany z betonu tor w formie pętli i plac w centralnym punkcie o powierzchni około 2150 m ² .	1 597 000,00
104.	Kosz treningowy do puttowania - Discgolf - Ścianka	Kawaleryjskie	Dz. Nr 624/1 - obręb 07 Ścianka	Projekt zakłada instalację kosza do treningu puttowania, dla graczy w discgolfa.	4 500,00
105.	Wybieg dla psów "Psipark Bacieczki"	Bacieczki	Dz. nr 1457/107 obr. 1 Bacieczki	Projekt zakłada budowę wybiegu dla psów o powierzchni ok. 800m ² z nawierzchnią trawiastą już istniejącą. Planuje się również budowę ogrodzenia oraz instalację urządzeń zabawowych dla psów, a także ławek dla właścicieli psów.	brak danych

106.	Pozyskanie wody pitnej z retencją ostatniego stawu obiektu i terenu żuławy i budowa nowych bramek dla konia	Ignatki Osiedle	brak danych	Projekt zakłada: odmulenie stawu, dokarmianie koni i opiekę nad nimi, rybołówstwo.	brak danych
107.	Eko Jaga Białystok. Projekt pod zabudowę oddymiania i dogrzewania Stadionu	Kawaleryjskie	brak danych	Projekt polega na przeglądzie i wyczyszczeniu słupów stadionu i pomalowaniu ich oraz wstawieniu turbin pod klimatyzację obiektu.	brak danych
108.	Dofinansowanie samego i remonty budynku GOPS "Księżyno" i elewacji budynku szkoły	Kleosin	brak danych	Dofinansowanie samego i remonty budynku GOPS "Księżyno" i elewacji budynku szkoły.	brak danych
109.	Projekt otwarty rynek - zadaszony rynek	Kawaleryjskie	brak danych	Budowa zadaszona z konstrukcją dachu prostego.	brak danych

Załącznik Nr 2

do Sprawozdania z realizacji konsultacji społecznych
dotyczących Budżetu Obywatelskiego w Białymstoku
na 2024 rok

WYKAZ PROJEKTÓW OGÓLNOMIEJSKICH ZAKWALIFIKOWANYCH DO GŁOSOWANIA W RAMACH BUDŻETU OBYWATELSKIEGO 2024				
ID	Tytuł projektu	Lokalizacja	Opis	Szacunkowy koszt (zł)
M 01	Pole do gry w discgolf – Pietrasze	ul. B. Krzywoustego/ Wł. Raginisa	Projekt zakłada budowę pola do gry w discgolf: zaprojektowanie ustawienia i instalację koszy, rozbiegów oraz tabliczek informacyjnych.	150 000,00
M 02	Park Zielony Białostoczek	Wzdłuż Al. 1000-lecia Państwa Polskiego, między ul. Sokólską i Radzymińską	Projekt zakłada utworzenie parku miejskiego dla mieszkańców wraz z nasadzeniami, oświetleniem i elementami małej architektury.	1 980 000,00
M 03	Kosz treningowy do puttowania – Discgolf – Dojlidy	ul. Plażowa, Ośrodek Sportów Wodnych "Dojlidy"	Projekt zakłada instalację kosza do treningu puttowania, dla graczy w discgolfa.	10 000,00
M 04	Lodowisko czynne cały rok	Lodowisko BOSiR, ul. 11-go Listopada 28	Projekt zakłada dostosowanie istniejącego obiektu tak, aby mógł pełnić rolę całorocznego lodowiska: zakup maszyny do pielęgnacji lodu, szaf skrytkowych, wymianę nagłośnienia, instalację fotowoltaiczną.	2 140 000,00
M 05	Wsparcie rodzin z dziećmi z niepełnosprawnościami	lokal organizacji pożytku publicznego realizującej zadanie	Projekt zakłada organizację spotkań tematycznych ze specjalistami dla rodzin z niepełnosprawnymi dziećmi.	100 000,00
M 06	Wielofunkcyjne boisko do gry w siatkówkę i koszykówkę – Pieczurki	ul. Gen. N. Sulika, obok istniejącego boiska piłkarskiego.	Projekt zakłada budowę boiska wielofunkcyjnego z nawierzchni poliuretanowej, wyposażenie do gry w siatkówkę i koszykówkę, piłkochwyty, oświetlenie i monitoring.	1 300 000,00

M 07	Modernizacja Targowiska Miejskiego w Białymstoku	Targowisko Miejskie, ul. Kawaleryjska 19	Projekt zakłada modernizację istniejącego targowiska poprzez wybudowanie całorocznego obiektu wyposażonego w zadane stanowiska handlowe z wyznaczonymi strefami do handlu produktami rolno-spożywczymi.	2 855 000,00
M 08	Ścieżka wzdłuż rzeki Białej	Teren na rz. Białą, os. Dziesięciny I, od kładki za boiskiem MOSP wzdłuż garaży.	Projekt zakłada budowę utwardzonej ścieżki żwirowej oraz instalację ławek i śmietników wzdłuż koryta rzeki Białej.	455 000,00
M 09	Białostocki Rajd Żołnierzy Niezłomnych – młodzieżowy rajd rowerowy z historią i pamięcią w tle	Start: Pomnik Danuty Siedzikówny "Inki", meta: Pomnik Żołnierzy Armii Krajowej przy ul. Kilińskiego	Projekt zakłada organizację rajdu rowerowego, w czasie którego uczestnikom przybliżona zostanie historia żołnierzy polskiego podziemia niepodległościowego. Trasa o długości ok. 10 km prowadzić będzie przez tereny związane z wydarzeniami historycznymi.	8 740,00
M 10	Białostocki program In Vitro	Miasto Białystok	Projekt zakłada realizację programu in vitro i objęcie dofinansowaniem zapłodnienia około 11 par starających się o dziecko.	99 000,00
M 11	Bezpiecznie rowerem przez Wiadukt Dąbrowskiego w Białymstoku	ul. J.H. Dąbrowskiego	Projekt zakłada wkomponowanie w Wiadukt Dąbrowskiego drogi rowerowej bądź ciągu pieszo-rowerowego połączonego z siecią istniejącej infrastruktury.	3 000 000,00
M 12	Rondo Jagiellonii z flagą Jagiellonii	Rondo Jagiellonii (Al. Jana Pawła II/ Al. Niepodległości/ Narodowych Sił Zbrojnych)	Projekt zakłada ustawienie na Rondzie Jagiellonii masztu flagowego wraz z flagą Klubu Jagiellonia Białystok oraz podświetleniem umiejscowionym na każdym z krańców ronda.	104 000,00
M 13	Wspólne aktywności źródłem odporności	Centrum Sportów Miejskich przy ul. Węglowej, siłownia pod chmurką w Parku Planty, Antoniuk Street Workout przy ul. Wierzbowej	Projekt zakłada przeprowadzenie przez profesjonalnych instruktorów całorocznych zajęć rekreacyjno-sportowych z wykorzystaniem miejskich siłowni pod chmurką i placów zabaw.	100 000,00

M 14	Spotkania Seniorów	Pomieszczenia Centrum Aktywności Społecznej przy ul. Św. Rocha 3	Projekt zakłada organizację całorocznych warsztatów dla seniorów o zróżnicowanej tematyce, w tym zajęć tanecznych oraz powstanie Punktu Informacji Seniora i miejsca spotkań czyli Kawiarenki Seniora.	108 000,00
M 15	Niech Białystok się zieleni	Nieopodal zbiornika retencyjnego przy Trasie Niepodległości	Projekt polega na przekształceniu niezagospodarowanych terenów w miejski las.	2 995 000,00
M 16	Wyznaczenie miejsc sprzedaży staroci przez seniorów	Targowisko Miejskie przy ul. Kawaleryjskiej	Projekt zakłada wyznaczenie stanowisk sprzedażowych dla seniorów.	10 000,00
M 17	Większa mobilność, lepsze życie – samochód do transportu osób z niepełnosprawnościami	Miasto Białystok	Projekt zakłada zakup 9-osobowego samochodu przystosowanego do transportu dzieci i osób z niepełnosprawnościami. Samochód będzie wyposażony w windę i wykorzystywany do regularnego przewozu osób niemających możliwości poruszania się zbiorową komunikacją miejską.	465 000,00
M 18	Zielony zakątek przy Klubie "Senior+" w Białymstoku	Klub Senior+ (Miejski Ośrodek Pomocy w Białymstoku, ul. Biała 13/33)	Projekt zakłada modernizację i renowację ogrodu oraz parkingu przy Klubie "Senior+" w Białymstoku.	1 400 000,00
M 19	Kosz treningowy do puttowania - Discgolf - Skorupy	Teren za istniejącym boiskiem przy ul. Wołyńskiej	Projekt zakłada opracowanie dokumentacji, zakup i montaż kosza do gry w discgolfa, tablicy z regulaminem oraz oznaczenie stacji i odległości na ziemi.	15 000,00
M 20	Pomogę, bo mogę	Miasto Białystok	Projekt zakłada zakup 2 fantomów szkoleniowych, defibrylatora AED oraz zestawu szkoleniowego do nauki pierwszej pomocy.	12 000,00

M 21	SWAP Market i Garage Sale na Targowisku Miejskim przy ul. Kawaleryjskiej	Targowisko Miejskie, ul. Kawaleryjska	Projekt zakłada budowę zadaszanej wiaty ze stołami oraz instalacją fotowoltaiczną wraz z zagospodarowaniem terenu: wykonanie nawierzchni z kostki polbruk, kilku miejsc parkingowych, pasa zieleni, nasadzenia drzew, krzewów, pnączy po obu stronach wiaty, ustawienie stojaków rowerowych, ławek, wyposażenie wiaty w monitoring, przenośne wieszaki i garderoby. Miejsce będzie umożliwiało organizację wydarzeń np. wymiany ubrań, jarmark staroci, warsztaty zero waste, wystawy młodych mieszkańców.	1 800 000,00
M 22	Festyn rodzinny "Rozpocznij lato z targowiskiem miejskim na Kawaleryjskiej"	Targowisko Miejskie, ul. Kawaleryjska 19, 15-325 Białystok	Projekt zakłada organizację festynu rodzinnego skierowanego do mieszkańców Białegostoku w celu aktywizacji lokalnego środowiska i integracji.	43 410,00
M 23	"W mroku jest tyle światła" – festiwal integracyjny	Rynek Kościuszki	Projekt zakłada organizację festiwalu integracyjnego z udziałem osób niewidomych i słabowidzących, którego finałem będzie koncert w centrum miasta. Projekt przewiduje powołanie sztabu organizacyjnego złożonego z osób związanych ze środowiskiem osób niewidomych, muzyków i twórców oraz powołanie jury konkursowego.	98 500,00
M 24	Sportowe Dojlidy – modernizacja boiska do piłki nożnej plażowej i siatkówki plażowej	Ośrodek Sportów Wodnych "Dojlidy", ul. Plażowa	Projekt zakłada modernizację boiska do piłki nożnej plażowej i siatkówki plażowej, usunięcie zużytego namiotu i zastąpienie go budynkiem lub wiatą.	1 550 000,00
M 25	Budowa drogi i parkingu za "Bocianim Gniazdem"	ul. Zwycięstwa na odcinku od zakładu pogrzebowego do ul. J. Klimkiewiczowej	Projekt zakłada budowę nawierzchni fragmentu ulicy o dł. ok. 210 mb. wraz z wykonaniem chodnika, miejsc parkingowych, przebudową kolidującego uzbrojenia technicznego, kanalizacji deszczowej, oświetlenia.	3 000 000,00

M 26	Budowa ekranów akustycznych przy Torze "Wschodzący Białystok"	Tor "Wschodzący Białystok"	Projekt zakłada budowę ekranów akustycznych redukujących hałas z Toru "Wschodzący Białystok".	1 000 000,00
M 27	Spółecznictwo jest cool - piknik promujący aktywność społeczną mieszkańców Białegostoku	Park Planty	Projekt zakłada organizację pikniku promującego ideę aktywizacji społecznej.	53 500,00
M 28	Białostocki skatepark dla początkujących	ul. Aleja Niepodległości/ ul. Armii Krajowej	Projekt zakłada budowę betonowego skateparku przystosowanego dla początkujących użytkowników.	3 000 000,00
M 29	Program bezpłatnego wsparcia psychologicznego dla dzieci i młodzieży z Białegostoku	Miasto Białystok	Projekt zakłada utworzenie Centrum Darmowych Porad Psychologicznych zapewniającego dzieciom i młodzieży dostęp do różnych form wsparcia edukacyjnego, wzmacniającego zdrowie psychiczne i poczucie bezpieczeństwa. W ramach projektu przewidziano m.in. prowadzenie szkoleń i warsztatów.	100 000,00
M 30	Koncert plenerowy – muzyczny Białystok	Park Planty, ul. Akademicka	Projekt zakłada organizację otwartego koncertu plenerowego z udziałem artystów reprezentujących różne gatunki muzyczne: hip-hop, etno, folk, muzyka elektroniczna.	59 000,00

M 31	WidziMy się w bezpiecznym mieście	<p>1. ulica Lipowa 30 skrzyżowanie z ulicą Przejazd, działka nr 1507/5 obręb Śródmieście.</p> <p>2. ulica Lipowa 31 skrzyżowanie z ulicą Grochową, działka nr 1507/5 obręb Śródmieście.</p> <p>3. ulica Lipowa 10 skrzyżowanie z ulicą Icchoka Malmeda, działka nr 1633/2 obręb Śródmieście.</p> <p>4. ulica dr. Ireny Białówny 9/1 na wysokości skweru im. Pawła Bogdana Adamowicza, działka nr 1386 obręb Śródmieście</p> <p>5. ulica Klepacka 4, działka nr 942/4 obręb Starosielce Płd.</p>	<p>Projekt zakłada montaż kamer monitoringu w pięciu punktach. Każdy punkt będzie wyposażony w jedną kamerę obrotową HD oraz jedną kamerę wieloprzetwornikową wysokiej rozdzielczości. Jednocześnie zostanie zamontowana ściana wizyjna w pomieszczeniu Centrum Monitoringu Wizyjnego Miasta oraz zakupiony komputer wraz z oprogramowaniem dedykowanym obsłudze stanowiska operatora monitoringu.</p>	445 000,00
M 32	Droga dojazdowa od ul. Jadwigi Klimkiewiczowej do Al. Solidarności	Droga dojazdowa od ul. Jadwigi Klimkiewiczowej do Al. Solidarności	Projekt zakłada budowę drogi asfaltowej o długości ok 1500 m na odcinku od ul. J. Klimkiewiczowej do Al. Solidarności.	1 809 500,00
M 33	Wyrównanie szans pacjentów onkologicznych poprzez zakup urządzeń chroniących włosy	Miasto Białystok - oddziały podające chemię	Projekt zakłada zakup 10 specjalistycznych urządzeń, które umożliwią pacjentom onkologicznym poddawanych chemioterapii zapobiegać lub ograniczyć utratę włosów.	2 000 000,00
M 34	Smart monitoring – bezpieczna przestrzeń miejska	Miasto Białystok	W ramach projektu zostanie zakupiony specjalny samochód, wyposażony w profesjonalny sprzęt przeznaczony do monitorowania przestrzeni miejskiej. Pojazd będzie wykorzystany do nadzoru takich miejsc jak: nielegalne wysypiska śmieci, pustostany, cmentarze, parki, zgromadzenia publiczne i imprezy masowe.	498 000,00

M 35	Park Przedsiębiorców	Teren przy ul. Merkurego	Projekt zakłada stworzenie ścieżki edukacyjnej w formie kładki na palach na terenie zalesionym, a także stworzenie niewielkiej strefy rekreacyjno-wypoczynkowej.	2 540 000,00
M 36	Akademia golfa	ul. Dolna	Projekt zakłada budowę obiektu golfowego jako bazy do nauki gry oraz rekreacyjnego spędzania czasu, a także organizacji szkoleń, turniejów itp. Obiekt będzie składał się ze: strzelnicy golfowej, strefy treningowej dla początkujących, strefy treningowej z naturalną trawą, pola golfowego z min. sześcioma dołkami.	2 710 000,00
M 37	Budowa oświetlenia skweru "Wygodą" przy ul. Pułkowej i Sosabowskiego	ul. Pułkowa i ul. gen. S. Sosabowskiego	Projekt zakłada modernizację i odtworzenie alejek spacerowych, budowę oświetlenia skweru, zamontowanie ławek parkowych oraz koszy na odpady.	1 300 000,00
M 38	Pomoc psychologiczna dla uczniów szkół średnich "Ogarnij swoje emocje"	lokal organizacji pożytku publicznego realizującej zadanie	Projekt zakłada umożliwienie uczniom szybkiego skorzystania z pomocy psychologicznej, psychiatrycznej i psychoterapii.	100 000,00

**WYKAZ PROJEKTÓW OSIEDLOWYCH ZAKWALIFIKOWANYCH DO GŁOSOWANIA
W RAMACH BUDŻETU OBYWATELSKIEGO 2024**

ID	Tytuł projektu	Osiedle	Lokalizacja	Opis	Szacunkowy koszt (zł)
O 01	Nowoczesna biblioteka w Mechaniaku	Antoniuk	Zespół Szkół Mechanicznych, ul. Wł. Broniewskiego 14	Projekt zakłada modernizację biblioteki szkolnej wraz z czytelnią, m.in. wymianę instalacji elektrycznej, grzejników, montaż alarmu, rolet, zakup książek, mebli, komputerów, urządzeń wielofunkcyjnych, sof, foteli, stolików.	1 355 000,00
O 02	Siódmy element – gabinet terapeutyczny z elementami integracji sensorycznej	Piasta II	Przedszkole Samorządowe Nr 47, ul. św. Wojciecha 14	Projekt zakłada utworzenie i wyposażenie gabinetu terapeutycznego służącego do różnego rodzaju terapii pedagogicznej. Powstanie również altana do terapii na powietrzu wraz ze ścieżką sensoryczną i elementami poznawania świata.	1 306 000,00
O 03	Centrum Obywatelskie - Świętojańska (CO-Ś)	Piasta II	ZSZ Nr 2, ul. Świętojańska 1	Projekt zakłada modernizację z doposażeniem auli szkolnej: naprawę parkietu, zakup sprzętu nagłośnieniowego, oświetlenia scenicznego, wymianę kotary scenicznej wraz z mechanizmem, przystosowanie łazienki do potrzeb osób z niepełnosprawnościami, wykonanie podjazdu dla wózków.	1 500 000,00
O 04	Ścieżka rowerowa na ulicy Dolistowskiej	Wygoda	ul. Dolistowska, między ul. 42 Pułku Piechoty a ul. gen. Sulika	Projekt zakłada budowę ścieżki rowerowej łączącej ul. 42 Pułku Piechoty i ul. gen. Sulika.	1 200 000,00

O 05	Plac zabaw przy ul. Piotrkowskiej	Centrum	ul. Piotrkowska 2A, w rejonie Przychodni Pedagogiczno-Psychologicznej	Projekt zakłada utworzenie placu zabaw z nawierzchnią piaskową oraz oświetleniem.	300 000,00
O 06	Strefa rozrywki i relaksu w SP 20 w Białymstoku	Skorupy	SP 20, ul. Leśna 30	Projekt zakłada przygotowanie przestrzeni, gdzie dzieci będą mogły odrabiać lekcje, organizować spotkania, zrelaksować się między lekcjami. Projekt obejmuje: drobne przeróbki elektryczne, malowanie pomieszczenia, montaż monitora interaktywnego z konsolą do gier, wyposażenie pomieszczenia w siedziska.	47 000,00
O 07	Zdrowo i sportowo na Górcie przy ZSZ Nr 5	Dziesięciny II	ZSZ nr 5, ul. Antoniuk Fabryczny 40	Projekt zakłada wykonanie nawierzchni utwardzonej pod trybuny i zakup trybun zewnętrznych modułowych na 30 miejsc ze składanymi siedzeniami, małej architektury.	80 000,00
O 08	Bezpieczny parking "parkuj i jedź" ul. F. Filipowicza	Dojlidy	Parking "parkuj i jedź", ul. F. Filipowicza	Projekt zakłada montaż kamer i podłączenie ich do Centrum Monitoringu Miejskiego.	250 000,00
O 09	Budowa ul. Edwarda Pajkerta na Starosielcach	Starosielce	ul. E. Pajkerta	Projekt zakłada wykonanie utwardzonego ciągu pieszo-jezdnego z jednostronnym chodnikiem od strony budynków mieszkalnych i usługowych, usunięcie kolizji, montaż wpustów deszczowych oraz przebudowę oświetlenia ulicznego.	1 497 500,00
O 10	Boiskowa Iluminacja – Zawsze Jasno	Dojlidy Górne	Istniejące boisko wielofunkcyjne przy ul. Wolińskiej Dz. nr 369/1 obr. 24 Dojlidy Górne	Projekt zakłada budowę oświetlenia umożliwiającego użytkowanie boiska po zmroku.	91 000,00

O 11	Budujemy szkołę marzeń. Modernizacja szatni i kompleksu sanitarnego w SP 20!	Skorupy	SP 20, ul. Leśna 30	Projekt zakłada modernizację pomieszczeń piwnicznych szkoły: stara konstrukcja metalowa zostanie zastąpiona otwartą przestrzenią z ławeczkami, szafkami i wieszakami, zostanie zakupiony schodołaz. Zostaną również zmodernizowane łazienki szkolne.	1 200 000,00
O 12	Przestrzeń Pamięci	Antoniuk	VII LO, ul. Wierzbowa 7	Projekt zakłada utworzenie Izby Pamięci Nauczycieli Tajnego Nauczania w jednej ze szkolnych sal oraz kompleksowe wyposażenie Centrum Animacji Kultury "Wierzbowa", w którym będą odbywały się inscenizacje i koncerty związane z upamiętnieniem tajnych kompletów.	1 000 000,00
O 13	Oświetlenie ul. Malmeda 19 i Malmeda 31A	Centrum	Przy ul. I. Malmeda 19 i 31A	Projekt zakłada oświetlenie chodnika od ul. Piotrkowskiej do ul. Malmeda 31A oraz budowę wiaty śmietnika przy parkingu pomiędzy budynkami Malmeda 19, Malmeda 31A i 31.	179 246,00
O 14	Komfortowo z Ludwikiem	Wygoda	SP 51, ul. J.K. Kluka 11A	Projekt zakłada utworzenie stref relaksu i budowania przyjaźni - komfortowego miejsca do spędzania czasu, odpoczynku, budowania relacji na terenie szkoły. Projekt polega na wykonaniu niezbędnych prac remontowych (malowanie, tapety) oraz wyposażeniu stref w meble, pomoce dydaktyczne oraz elementy aranżacji.	50 000,00
O 15	Ulica Szczygła	Bojary	ul. Szczygła	Projekt zakłada budowę ulicy z polbrukiem o dł. 250 m, budowę miejsc parkingowych, kanalizacji deszczowej i oświetlenia.	1 500 000,00

O 16	Ludwik4YOU - strefy aktywności	Wygoda	SP 51, ul. J.K. Kluka 11A	Projekt zakłada utworzenie 7 stref relaksu: zielona strefa do naprawy rowerów, strefa zadaszonych wiat, strefa wyciszenia, strefa rekreacyjna, strefa relaksacji i budowania przyjaźni dla dzieci i dorosłych, strefa aktywności i relaksu.	615 000,00
O 17	Szkolna strefa relaksu w ZSZ Nr 5	Dziesięciny II	ZSZ nr 5, ul. Antoniuk Fabryczny 40	Projekt zakłada utworzenie trzech stref relaksu: sportowej, wypoczynkowej i relaksacyjnej poprzez zakup mebli (fotele, kanapy, pufy, regały na książki), stołu do piłkarzyków, mobilnego ogrodu wentylacyjnego, kwiatów doniczkowych oraz książek.	19 000,00
O 18	Plac zabaw "Bojarskie Ancymondo"	Bojary	Skwer im. doc. Włodzimierza Zankiewicza	Projekt zakłada budowę ogrodzonego placu zabaw dla dzieci.	1 497 560,00
O 19	Sensoryczny kompleks zielny Śródmieście	Centrum	Zespół Placówek Szkolno-Wychowawczych, SP 35 Specjalna, Ośrodek Rewalidacyjno-Wychowawczy, ul. Krakowska 19	Projekt zakłada utworzenie sensorycznego kompleksu zielnego składającego się z kompostownika, szklarni, donic ogrodowych, szafy na narzędzia ogrodnicze, altanki oraz ławki sensorycznej z pergolą pokrytą mchem.	98 700,00
O 20	"Harmonia" Międzypokoleniowa Strefa Aktywności przy Sokólskiej 1	Białostoczek	Zespół Szkolno-Przedszkolny Nr 6 i SP 42, ul. Sokólska 1	Projekt zakłada modernizację, remont i zakup wyposażenia sali informatycznej, językowej, edukacyjno-kreatywnej, sali ciszy i relaksu, małej sali gimnastycznej i dwóch korytarzy szkolnych jako miejsca wypoczynku.	1 265 000,00
O 21	Modernizacja kortów tenisowych w SP 3	Mickiewicza	SP 3, ul. Gdańska 23/1	Projekt dotyczy kompleksowej modernizacji kortów tenisowych: wymiany nawierzchni, zadaszanie, wymiany instalacji elektrycznej, montażu instalacji grzewczej.	1 500 000,00

O 22	Zmieniamy się dla Was! – strefa relaksu w III LO	Bojary	III LO, ul. Pałacowa 2/1	Projekt zakłada utworzenie 5 stref komfortu: 3 na korytarzach, 1 na parterze oraz 1 przy bloku sportowym z wyjściem na zewnątrz szkoły do strefy zielonej, gdzie zostaną zamontowane ławki.	1 200 000,00
O 23	Komfortowo dzieciom SP 47	Dziesięciny II	SP 47, Centrum Aktywności Wielopokoleniowej, ul. Palmowa 28	Projekt zakłada modernizację przestrzeni szkolnej oraz wokół niej: rozbudowę placu zabaw, budowy parku naukowego z altaną ogrodową, przebudowę parkingu, utworzenie laserowej strzelnicy, zakup nowoczesnych siedzisk ze stolikami na korytarze oraz dekoracje ścian i podłóg naklejkami.	1 500 000,00
O 24	Przystanek szkoła – utworzenie stref relaksu i aktywności w SP 50 przy Pułaskiego 96	Nowe Miasto	SP 50, ul. K. Pułaskiego 96	Projekt zakłada utworzenie 5 stref relaksu i aktywności, w tym: modernizację instalacji elektrycznej, odświeżenie ścian, zakup mebli i wyposażenia, odbudowę zniszczonej bieżni i montaż skoczni do skoku w dal, ogrodzenie boiska do gry w piłkę ręczną, montaż piłkochwyków.	1 250 000,00
O 25	Czysto i bez barier	Piaski	ul. M. Skłodowskiej-Curie 9	Projekt zakłada odblokowanie bezpośredniego dojazdu do budynku przy ul. M. Skłodowskiej Curie 9 (poprzez likwidację pasa zieleni, ułożenie przejścia/przejazdu).	110 400,00
O 26	Szkoła robi wrażenie	Skorupy	SP 28, ul. Warmińska 55	Projekt zakłada modernizację korytarza na parterze oraz toalet na I piętrze. Prace obejmą m.in.: usunięcie boazerii, wymianę sceny, drzwi, demontaż starych rur, wymianę oświetlenia, starych grzejników, parapetów, aranżację strefy wejściowej, klatki schodowej oraz miejsca dla rodziców.	1 300 000,00
O 27	Higiena szkolna na miarę XXI wieku	Słoneczny Stok	SP 43 im. Simony Kossak, ul. Stroma 16	Projekt zakłada modernizację 6 toalet szkolnych: kucie ścian, sufitów, podłóg, przebudowa kabin, wymiana urządzeń sanitarnych i wentylacyjnych,	650 000,00

				oświetlenia oraz wyposażenia.	
O 28	Zielona pętla autobusowa przy ulicy Branickiego	Piasta II	Ul. J.K. Branickiego pomiędzy pasami ruchu drogowego oraz w zatoce dla autobusów.	Projekt zakłada uzupełnienie brakującego drzewostanu pomiędzy pasami ruchu oraz nasadzenie nowych drzew w okolicy pętli autobusowej.	10 000,00
O 29	Sportowo dostępni – modernizacja małej sali gimnastycznej w III LO	Bojary	III LO, ul. Pałacowa 2/1	Projekt zakłada modernizację sali gimnastycznej wraz z przylegającymi do niej szatnią sportową i magazynkiem, poprawę akustyki, wymianę instalacji elektrycznej, usprawnienie wentylacji, renowację podłóg, wymianę kaloryferów, drzwi, drabinek gimnastycznych, zakup wyposażenia multimedialnego, wyposażenia sali, szatni i magazynku oraz dostosowanie do potrzeb osób z niepełnosprawnościami (pętla indukcyjna i krzesło transportowe).	1 400 000,00
O 30	Modernizacja szatni oraz stołówki "u Korczaka" w SP 31	Dojlidy	SP 31, ul. Żurawia 12	Projekt zakłada modernizację szatni oraz stołówki z wymianą jej wyposażenia.	550 000,00
O 31	Czas dla Mam i nie tylko 2	Dziesięciny II	SP 47, Centrum Aktywności Wielopokoleniowej, ul. Palmowa 28	Projekt zakłada organizację różnorodnych zajęć arteterapeutycznych dla kobiet w każdym wieku, m.in.: warsztaty plastyczne, kreatywno-ekologiczne, florystyczne, fitness. Dodatkowo, równoległe będą prowadzone zajęcia artystyczne, taneczne i arteterapeutyczne dla dzieci, które przyjdą razem z mamami.	65 000,00

O 32	Ciuchcia na Szkolnej	Starosielce	ul. Szkolna – Park im. Janiny Kurkowskiej-Spychajowej	Projekt zakłada zakup drewnianej ciuchci ze zjeżdżalnią dla dzieci oraz zagospodarowanie terenu wokoło (ławki, latarnie, nasadzenia).	1 350 000,00
O 33	Budowa siłowni pod chmurką oraz bieżni lekkoatletycznej przy ul. Wesołej	Piaski	SP 6, ul. Wesoła 11A	Projekt zakłada budowę siłowni zewnętrznej, 3-torowej bieżni oraz montaż stołu betonowego do gry w tenisa stołowego.	471 000,00
O 34	Parking przy Transportowej	Nowe Miasto	wzdłuż ul. Transportowej	Projekt zakłada budowę parkingu dla samochodów osobowych: ok. 51 miejsc parkingowych z płyty ażurowej oraz przejazd przez parking z kostki brukowej. Dookoła parkingu krzewy niskopienne. Oświetlenie (2 latarnie).	1 167 500,00
O 35	Przebudowa nawierzchni ulicy Jaroszkówka od ulicy Wysockiego do ulicy Radosnej	Jaroszkówka	ul. Jaroszkówka, odcinek od ulicy Wysockiego do ulicy Radosnej	Projekt zakłada budowę ul. Jaroszkówka z polbruku wraz z chodnikiem, ok 190 mb. oraz wykonanie oświetlenia ulicznego.	1 253 000,00
O 36	Modernizacja hali sportowej SP 50 przy ul. Pułaskiego 96	Nowe Miasto	SP 50, ul. K. Pułaskiego 96	Projekt zakłada modernizację sali gimnastycznej wraz z bieżnią, 4 szatni, 4 łazienek, sali konferencyjnej wykonanie rampy podjazdowej dla osób niepełnosprawnych przy głównych schodach wejściowych do sali gimnastycznej oraz wykonanie dokumentacji projektowej.	1 500 000,00
O 37	DJ-je na Dojlidach – Muzyczna Plaża	Dojlidy	Plaża Dojlidy	Projekt zakłada utworzenie strefy muzycznej na Plaży w Dojlidach. W ramach projektu powstanie stoisko dj-skie, które funkcjonowałyby w weekendy w sezonie letni.	55 000,00
O 38	Pomaluj Mój Świat	Mickiewicza	Dom Pomocy Społecznej, ul. Świerkowa 9	Projekt zakłada przeniesienie malowideł wykonanych przez mieszkańców DPS na ściany	69 000,00

				wewnątrz budynku. Dodatkowo zostanie zorganizowany ogólnodostępny piknik.	
O 39	"Przystanek Piękna". Bezpłatne usługi fryzjerskie w ZSTiOzOI	Sienkiewicza	ZSTiOzOI, ul. H. Sienkiewicza 57	Projekt zakłada wyposażenie Studia Fryzjerskiego w ZSTiOzOI w meble specjalistyczne, profesjonalny sprzęt fryzjerski i akcesoria fryzjerskie oraz produkty do pielęgnacji i wykonywania zabiegów fryzjerskich, a także zakup programu do obsługi klientów. Z oferty projektu nieodpłatnie będą mogli korzystać mieszkańcy osiedla oraz Białegostoku.	354 000,00
O 40	Być pierwszym w pomocy! Zakup fantomów dla SP 22/XIII LO	Mickiewicza	Zespół Szkół Ogólnokształcących Mistrzostwa Sportowego nr 1, ul. M. Konopnickiej 3	Projekt zakłada zakup sprzętu do resuscytacji krążeniowo-oddechowej na potrzeby prowadzenia pokazów oraz ćwiczeń resuscytacyjnych, a także przeprowadzenie serii bezpłatnych szkoleń z zakresu udzielania pierwszej pomocy.	22 000,00
O 41	Nowe miejsca postojowe przy Magazynowej	Nowe Miasto	ul. Magazynowa na odcinku od ul. Składowej do wjazdu/szlabanu przy ul. Magazynowej 2, po prawej stronie Dz. nr 26 obr. 07 Ścianka	Projekt przewiduje budowę chodnika wzmocnionego oraz pasa buforowego, na którym będą mogły parkować samochody, a także chodnika zwykłego wraz z odtworzeniem zieleńca.	612 000,00
O 42	Modernizacja i wyposażenie pracowni chemicznej w SP 19	Piasta II	SP 19, ul. Mieszka I 18	Projekt zakłada modernizację pracowni chemicznej oraz jej wyposażenie m.in. w szafę na odczynniki, stół laboratoryjny, dygestorium demonstracyjne. Projekt zakłada również montaż platformy schodowej dla osób z niepełnosprawnościami.	965 500,00

O 43	Modernizacja strzelnicy sportowej przy V LO w Białymstoku	Starosielce	V LO, ul. Miodowa 5	Projekt zakłada kompleksową modernizację i wyposażenie istniejącej strzelnicy sportowej przy V LO: modernizację ogrzewania, oświetlenia, instalacji elektrycznej, ustawienie poczekalni, zabudowy kontenerowej do strzelania, modernizację ścian i podłogi, kulochwyty, montaż transporterów tarcz szynowych, przesłon między stanowiskowych oraz wyposażenie.	1 500 000,00
O 44	Piłka i lekka na Zielonych Wzgórzach – budujemy boisko dla dzieci	Zielone Wzgórza	Zespół Szkolno-Przedszkolny Nr 5, ul. Magnoliowa 13	Projekt zakłada budowę boiska ze sztucznej trawy z piłkochwyty, wyposażeniem do gry w piłkę nożną, odwodnieniem boiska oraz oświetleniem.	1 500 000,00
O 45	Zwiększenie aktywności fizycznej w IV LO	Piaski	IV LO, ul. Zwierzyniecka 9A	Projekt zakłada doposażenie szkoły w sprzęt sportowy, m.in.: sprzęt do tenisa stołowego, stół do bilarda, kolce lekkoatletyczne, kije i bramki do unihokeja, materace gimnastyczne, piłki do piłki ręcznej, futsalu, koszykowe, nożne, siatkowe, gryf olimpijski łamany.	70 000,00
O 46	Szkolna strefa relaksu w SP 5	Bojary	SP 5, ul. Kamienna 15	Projekt zakłada utworzenie 3 stref relaksu i aktywności poprzez zakup modułowych kanap ze stolikami, piankowych siedzisk, kanap wyciszających.	45 500,00
O 47	Utwardzenie dojścia do Bulwarów Jana Teologa od strony ul. Mikołajczyka	Bacieczki	Bulwary św. Jana Teologa, teren na styku ul. S. Mikołajczyka i ul. ks. Z. Peszkowskiego	Projekt zakłada budowę utwardzonej ścieżki łączącej Bulwary Jana Teologa z sąsiednimi ulicami.	211 000,00
O 48	Promujemy bezpieczeństwo i aktywność fizyczną	Piasta I	SP 10, ul. Spacerowa 6	Projekt zakłada rewitalizację sali gimnastycznej, m.in.: ułożenie wykładziny sportowej, montaż nowego oświetlenia, klimatyzacji/ wentylacji, a także modernizację szatni uczniowskich.	1 200 000,00

O 49	Wczoraj pole – dzisiaj gole – boisko osiedlowe przy ul. Pużaka na Jaroszówce	Jaroszkówka	ul. K. Pużaka od strony ul. mjr. Hubala, za placem zabaw	Projekt zakłada budowę boiska wielofunkcyjnego o nawierzchni poliuretanowej o wymiarach ok. 16x32m. wraz z infrastrukturą towarzyszącą (ogrodzenie, piłkochwyty, oświetlenie, monitoring, wycinka drzew oraz nasadzenia zastępcze).	900 000,00
O 50	Strefa aktywności w Zespole Szkolno-Przedszkolnym Nr 3	Piasta II	Zespół Szkolno-Przedszkolny Nr 3, ul. Piastowska 3D	Projekt zakłada modernizację sali gimnastycznej z przyległym korytarzem i szatniami oraz małej sali do ćwiczeń. Planowana jest wymiana podłogi sportowej, okien, montaż bramek, tablic do koszykówki, kotary z napędem elektrycznym, wymiana instalacji elektrycznej, grzejników i hydrantu.	1 497 990,00
O 51	Zielony gabinet – ogród hortiterapeutyczny	Sienkiewicza	Przedszkole Samorządowe Nr 26, ul. Ciepła 19	Projekt zakłada utworzenie przestrzeni do terapii ogrodem. W przedszkolnym ogrodzie zostaną wydzielone strefy mające oddziaływać na poszczególne zmysły oraz przeznaczone do prac ogrodniczych. W ramach projektu zostanie zapewniona stała hortiterapia dzieciom niepełnosprawnym uczęszczającym do PS 26, zostanie zorganizowany piknik integracyjny, warsztaty i szkolenia dla nauczycieli.	1 200 000,00
O 52	Galeria "WilLOW"	Antoniuk	VII LO, ul. Wierzbowa 7	Projekt zakłada: wykonanie ogrodzenia z gabionów wypełnionych kamieniami, między którymi zostaną zamontowane panele ogrodzeniowe, modernizację wejścia do szkoły, łazienek na parterze, adaptację korytarzy na potrzeby organizacji wystaw, wykonanie zielonej infrastruktury z ogrodem deszczowym, wymianę chodnika m-dzy szkołą a ogrodzeniem, renowację monumentu oraz elewacji frontowej części szkoły, przeniesienie wiaty na rowery, odnowienie wjazdu na szkolny parking.	1 500 000,00

O 53	Modernizacja siłowni pod chmurką przy SP 4	Centrum	SP 4, ul. Częstochowska 6A	Projekt zakłada wymianę zniszczonych urządzeń siłowni pod chmurką, wykonanie nawierzchni utwardzonej pod urządzeniami, wykonanie chodnika, modernizację punktu świetlnego.	100 000,00
O 54	Modernizacja sali gimnastycznej w SP 3	Mickiewicza	SP 3, ul. Gdańska 23/1	Projekt dotyczy kompleksowej modernizacji sali gimnastycznej: wymiany podłogi, oświetlenia, grzejników, sufitu, drzwi, drabinek, tablic kosztowych, montażu tablicy wyników i projektora.	975 000,00
O 55	Zielono, komfortowo, przyjaźnie w X LO na Stołecznej	Przydworcowe	X LO, ul. Stołeczna 6	Projekt zakłada utworzenie strefy relaksu, gier i zabaw, budowę mini amfiteatru na świeżym powietrzu, wykonanie zieleńców oraz zakup szafek uczniowskich.	1 100 000,00
O 56	Pociąg do kultury, czyli muzyczne podróże	Wysoki Stoczek	Spółdzielnia Mieszkaniowa "Rodzina Kolejowa", klub "STOCZEK", ul. Dziecinna 9	Projekt zakłada organizację cyklu koncertów w wykonaniu profesjonalnych muzyków Opery i Filharmonii Podlaskiej w osiedlowym klubie "STOCZEK" o różnorodnej tematyce, m.in. muzyka taneczna, włoskie przeboje, koncert dla matki, najpiękniejsze arie operowe.	51 000,00
O 57	Atrakcyjna strefa sportowa w IV LO	Piaski	IV LO, ul. Zwierzyniecka 9A	Projekt zakłada modernizację dużej sali gimnastycznej, 2 przebieralni, korytarza i wiatrołapu, naprawę dachu nad szatniami, korytarzem i magazynkiem, a także zakup sprzętu sportowego i wyposażenia do stref relaksu.	1 500 000,00
O 58	Bookoteka dla człowieka	Piasta II	Zespół Szkół Zawodowych Nr 2, ul. Świętojańska 1	Projekt obejmuje modernizację i wyposażenie czterech pomieszczeń biblioteki (magazyn książek, wypożyczalnia, czytelnia i multimedialne centrum informacji), modernizację łazienki celem dostosowania jej do potrzeb osób z niepełnosprawnościami.	900 000,00

O 59	Modernizacja bloku sportowego i terenu zielonego przy "Białostockiej 19-tce"	Piasta II	SP 19, ul. Mieszka I 18	Projekt zakłada modernizację: małej sali gimnastycznej (m.in. wymianę podłóg), terenu zielonego wokół szkoły, naprawę schodów zewnętrznych, wykonanie 2 boisk do gry w bule, montaż 2 kamer monitoringu, oświetlenia zewnętrznego, schodołazu, przebudowę chodnika.	1 500 000,00
O 60	Między ciszą a ciszą. Strefy relaksu w SP 22/XIII LO	Mickiewicza	Zespół Szkół Ogólnokształcących Mistrzostwa Sportowego nr 1, ul. M. Konopnickiej 3	Projekt zakłada utworzenie 3 stref relaksu i aktywności wewnątrz szkoły oraz 1 strefy zewnętrznej przy placu zabaw, gdzie uczniowie oraz mieszkańcy osiedla będą mogli spędzić wolny czas. Zewnętrzna strefa uwzględnia utworzenie doniczkowego zielonego zagajnika. W strefach wewnątrz szkoły znajdują się siedziska modułowe, kanapy ze stolikami, naklejki na podłodze i schodach.	487 000,00
O 61	Kompleks sportowo-rekreacyjny do jazdy na rolkach (tor, rolowisko, pumptrack)	Leśna Dolina	Teren u zbiegu Al. Niepodległości i ul. Armii Krajowej	Projekt zakłada budowę rolowiska (placu o płaskiej nawierzchni, bez żadnych przeszkód i wzniesień). Dodatkowo na placu powstanie 70-metrowy pumptrack - zapętłony tor z muldami i zakrętami, umożliwiający ćwiczenie równowagi i koordynacji ruchowej na rolkach, hulajnogach, rowerach czy deskorolkach.	1 500 000,00
O 62	Rowerem i hulajnogą – szybko i zdrowo!	Bojary	Przedszkole Samorządowe Nr 22, ul. Łąkowa 17	Projekt zakłada budowę bezpiecznego, zadaszzonego miejsca ze stojakami na hulajnogi i rowery.	60 000,00
O 63	Park nad wodą na Bema	Bema	Teren za stawem przy ul. Bema	Projekt zakłada rewitalizację zieleni i stawu, wykonanie ciągów pieszych, budowę siłowni zewnętrznej i kącika dla dzieci oraz budowę obiektów małej architektury (ławki, leżaki, hamaki).	1 500 000,00
O 64	Budowa ul. Sasanki	Dojlidy Górne	ul. Sasanki	Projekt zakłada budowę ul. Sasanki o dł. 100 m wraz z chodnikami i oświetleniem.	773 500,00

O 65	Budowa placu zabaw przy Zespole Szkolno-Przedszkolnym Nr 5	Zielone Wzgórza	Zespół Szkolno-Przedszkolny Nr 5, ul. Magnoliowa 13	Projekt zakłada budowę placu zabaw z nawierzchnią amortyzującą upadek, ogrodzeniem oraz wykonaniem utwardzonego dojścia.	1 500 000,00
O 66	Modernizacja boiska piłkarskiego "Przy torze kolarskim" – Białostoczek	Białostoczek	ul. Sokółska Dz. nr 561/10, 558/2, 559/1 obr. 12 Białostoczek Płd.	Projekt zakłada wymianę nawierzchni z trawy naturalnej na nawierzchnię sztuczną wraz z przedłużeniem boiska, budową przyłącza wodociągowego oraz montażem monitoringu.	1 285 000,00
O 67	Festyn rodzinny – Dzień rodziny	Sienkiewicza	Przedszkole Samorządowe nr 8, ul. Nowogródzka 5A	Projekt zakłada organizację festynu. Atrakcjami będą: warsztaty kulinarne, fotobudka, dmuchańce, pokaz baniek mydlanych, malowanie twarzy.	34 610,00
O 68	Droga rowerowa z Galerii Antoniuk do Wierzbowej	Antoniuk	ul. Świętokrzyska między Świętokrzyską 5A a ul. Wierzbową (zachodnia strona).	Projekt zakłada budowę drogi dla rowerów na ulicy Świętokrzyskiej na odcinku między ul. Świętokrzyską 5A a ul. Wierzbową.	583 000,00
O 69	Szatnia w nowym stylu – modernizacja szatni SP 24	Wysoki Stoczek	Dz. nr 1279/5	Projekt zakłada modernizację szatni: demontaż metalowych boksów, odnowienie ścian, sufitów, podłogi, wymianę instalacji centralnego ogrzewania i oświetlenia, zakup nowych szafek i ławek, montaż monitoringu.	511 000,00
O 70	Bezpieczna zabawa to nasza wspólna sprawa	Antoniuk	Przedszkole Samorządowe nr 31, ul. Świętokrzyska 4	Projekt zakłada budowę placu zabaw wraz z wykonaniem nawierzchni. Wśród urządzeń znajdują się: "bocianie gniazdo", karuzela integracyjna, zjeżdżalnie z wieżą, urządzenia wielofunkcyjne składające się z drabinek, tunelu ścianki wspinaczkowej.	600 000,00

O 71	Modernizacja hali gimnastycznej SP 21 – Aktywne Starosielce	Starosielce	SP 21, ul. Polowa 7/1	Projekt zakłada kompleksową modernizację hali gimnastycznej, m.in. wymianę stolarki okiennej, nawierzchni sportowej, oświetlenia, nagłośnienia, naprawę wentylacji, remont szatni, WC, pokoju nauczycieli w-f, zakup sprzętu sportowego.	1 500 000,00
O 72	Modernizacja boisk do siatkówki plażowej w SP 21	Starosielce	SP 21, ul. Polowa 7/1	Projekt zakłada modernizację boisk do siatkówki plażowej z zakupem niezbędnego sprzętu sportowego.	617 000,00
O 73	Świat gier i zabaw przy Sokólskiej 1	Białostoczek	Zespół Szkolno-Przedszkolny Nr 6, ul. Sokólska 1	Projekt zakłada zagospodarowanie terenu pod plac do gier podwórkowych oraz zakup zestawów gier z masy termoplastycznej, m.in. Chińczyk, Alfabet, Guziki, Twister, Szachownica.	1 500 000,00
O 74	Modernizacja boiska szkolnego w Zespole Szkolno-Przedszkolnym Nr 2	Nowe Miasto	Zespół Szkolno-Przedszkolny Nr 2, ul. K. Pułaskiego 25	Projekt zakłada renowację wielofunkcyjnego boiska szkolnego: wymianę nawierzchni, montaż piłkochwyłów, bramek i koszy do koszykówki.	850 000,00
O 75	Mistrzowska szatnia IV LO	Piaski	IV LO, ul. Zwierzyniecka 9A	Projekt zakłada gruntowną modernizację szatni uczniowskich oraz podpiwniczenia, wyposażenie szatni w szafki skrytkowe oraz stworzenie szatni otwartej dla osób z zewnątrz.	1 200 000,00
O 76	Rowerem na Przędzalnianą przez Tkacką; ciąg pieszo-rowerowy	Zawady	Skrzyżowanie ul. Tkackiej i Kleeberga	Projekt zakłada budowę ciągu pieszo-rowerowego łączącego ulice gen. F. Kleeberga i Tkacką.	232 000,00
O 77	Zielony przystanek Antoniuk Fabryczny / Konstytucji 3 Maja	Wysoki Stoczek	Przystanek nr 002 Konstytucji 3 Maja przy ul. Antoniuk Fabryczny (na górcie naprzeciwko sklepu Prestige męski)	Projekt zakłada ustawienie nowej wiaty przystankowej wraz z roślinnością na wzór istniejących zielonych przystanków BKM.	70 000,00

O 78	Zabawa na siódmkę – modernizacja placu zabaw i siłowni przy SP 7	Antoniuk	SP 7, ul. Wiatrakowa 18	Projekt zakłada rozbudowę i modernizację istniejącej infrastruktury zewnętrznej: placu zabaw dla młodszych dzieci z daszkiem lub żaglem chroniącym przed słońcem, utworzenie ścieżki sensorycznej, placu zabaw z elementami siłowni.	850 000,00
O 79	Strefa Ucznia w Jedenastce	Sienkiewicza	SP 11, ul. Poleska 27	Projekt zakłada: utworzenie pracowni naukowej z zapleczem oraz strefą relaksu, wyposażenie sali gimnastycznej w ekran multimedialny i podwieszany sufit, przystosowanie korytarzy szkolnych do kreatywnego spędzania czasu wolnego, stworzenie strefy sportów wyczynowych z urządzeniami do street workoutu.	1 345 000,00
O 80	Kraina zabawy w "Konwaliowym Zakątku"	Zielone Wzgórza	Przedszkole Samorządowe Nr 79 "Konwaliowy Zakątek", ul. Konwaliowa 8	Projekt zakłada wyposażenie placu zabaw w urządzenie wielofunkcyjne do zabaw dla dzieci.	250 000,00
O 81	RozCZYTAJmy się w SP 34	Bema	SP 34, ul. Pogodna 12	Projekt zakłada unowocześnienie i skomputeryzowanie istniejącej biblioteki i czytelnicy oraz wyposażenie holi i stołówki w multimedia.	1 500 000,00

Załącznik Nr 3

do Sprawozdania z konsultacji społecznych
dotyczących Budżetu Obywatelskiego w Białymstoku
na 2024 rok

PROJEKTY OGÓLNOMIEJSKIE NIEZAKWALIFIKOWANE DO GŁOSOWANIA W RAMACH BUDŻETU OBYWATELSKIEGO 2024					
Lp.	Tytuł projektu	Lokalizacja	Opis	Szacunkowy koszt (zł)	Uzasadnienie negatywnej oceny
1.	Pomnik Romana Dmowskiego	Plac Niepodległości im. Romana Dmowskiego	Projekt zakłada budowę pomnika Romana Dmowskiego wraz z zagospodarowaniem terenu wokół.	750 000,00	Projekt nie spełnia wymogu określonego w § 6 pkt 2 uchwały*. Zgodnie z § 1 ust. 4 uchwały Nr LX/833/22 z dnia 26 września 2022 r. w sprawie budowy pomnika Romana Dmowskiego na Placu Niepodległości im. Romana Dmowskiego w Białymstoku, za wybudowanie pomnika R. Dmowskiego i pokrycie kosztów jego budowy oraz projektu, odpowiedzialne jest Stowarzyszenie Pomnik Romana Dmowskiego w Białymstoku.
2.	Z hydromasażem po zdrowie - modernizacja basenów miejskich	1) ul. Stroma 1A - pływalnia Rodzinna 2) ul. Włokiennicza 4 - Pływalnia Sportowa 3) ul. Mazowiecka 39C - Pływalnia Kameralna	Projekt zakłada utworzenie 3-4 punktów hydromasażu na pływalniach miejskich. Hydromasaże będą dostępne osobom korzystającym w ramach biletów wstępu na basen.	1 300 000,00	Projekt nie spełnia wymogu określonego w § 10 ust. 1 pkt 2 uchwały*. Każda z 3 pływalni BOSiR wyposażona jest w hydromasażery. Montaż dodatkowych hydromasaży w nieckach basenów rekreacyjnych na pływalni Rodzinnej i Sportowej oraz w niecce na obiekcie pływalni Kameralnej nie jest możliwy ze względu na ograniczony obszar. Natomiast instalacja hydromasażerów w obrębie basenów szkoleniowych w znaczący sposób utrudniałaby prowadzenie zajęć.

3.	Przejazd rowerowy przez Knyszyńską przy Gastronomiku	ul. Knyszyńska, na wysokości budynku Antoniukowska 1A	Projekt zakłada wyznaczenie przejazdu rowerowego równoległe do istniejącego przejścia dla pieszych przez ul. Knyszyńską na wysokości budynku przy ul. Antoniukowskiej 1A.	85 555,00	Projekt nie spełnia wymogu określonego w § 10 ust. 1 pkt 2 uchwały*. Zgodnie z obowiązującymi przepisami wprowadzenie 5 jezdni na ul. Knyszyńskiej wiąże się z wykonaniem co najmniej 4 azyli drogowych o odpowiednich parametrach. We wskazanym miejscu brakuje terenu do wykonania ww. rozwiązania. Ponadto, nie projektuje się wielu jezdni w jednym kierunku m.in. ze względu na warunki ruchu i parametry techniczne. Przy projektowaniu infrastruktury rowerowej należy brać pod uwagę uwarunkowania zapewniające bezpieczeństwo wszystkich użytkowników ruchu o różnym stopniu umiejętności oraz potrzebach komunikacyjnych. Przepisy techniczno-budowlane dotyczące dróg publicznych wykluczają projektowanie przejść dla pieszych bez sygnalizacji świetlnej na jezdniach o więcej niż po jednym pasie w każdym kierunku. Wprowadzenie na istniejące przejście dla pieszych przejazdu rowerowego zmienia w sposób znaczący obowiązującą organizację ruchu, a co się z tym wiąże wprowadza nową infrastrukturę, która musi spełniać obowiązujące przepisy, tj. wprowadzenie sygnalizacji świetlnej na przejściu przez jezdnię ul. Knyszyńskiej, na co projektodawca nie wyraził zgody.
----	--	---	---	-----------	--

4.	Pieszne przejście nadziemne w rejonie Placu Niepodległości	Al. J. Piłsudskiego, w pobliżu przystanku Botaniczna	Projekt zakłada budowę wyniesionego nad jezdnią przejścia dla pieszych (kładki) przez Al. J. Piłsudskiego	4 700 000,00	Projekt nie spełnia wymogu określonego w § 6 pkt. 6 oraz § 10 ust. 1 pkt 2 uchwały*, a także § 5 ust. 1 pkt 1 zarządzenia **. Ze względu na ukształtowanie terenu, rampy po obu stronach jezdni powinny mieć długość ok. 100 m każda. Jednocześnie, jedna z ramp, z uwagi na 6% pochyleń nie zmieści się w pasie drogowym i usytuowana byłaby w pobliżu okien budynku wielorodzinnego przy Al. J. Piłsudskiego 3. Występują również kolizje z istniejącą infrastrukturą podziemną, którą w przypadku realizacji należałoby przebudować w ramach inwestycji. Realizacja projektu nie poprawi w znaczący sposób bezpieczeństwa uczestników ruchu. Obecnie przejście na drugą stronę ulicy odbywa się w poziomie. Dodatkowo, w niewielkiej odległości od przystanku autobusowego znajduje się bezpieczne przejście z sygnalizacją świetlną. biorąc pod uwagę wszystkie niezbędne prace, w tym dokumentację projektową, przebudowę sygnalizacji, montaż wind, koszt inwestycji został oszacowany na kwotę 4,7 mln zł, przekraczając tym samym określony limit na pojedynczy inwestycyjny projekt ogólnomiejski.
5.	Zajęcia taneczne dla seniorów	Centrum Aktywności Społecznej, ul. św. Rocha 3	Projekt zakłada organizację zajęć tanecznych dla seniorów przez cały rok.	70 000,00	Projekt został włączony do projektu pn. Spotkania seniorów.

6.	Miejska sławojka	Rejon ul. Liniarskiego	Projekt zakłada budowę ogólnodostępnej toalety miejskiej z oświetleniem i monitoringiem	550 000,00	Projekt nie spełnia wymogu określonego w § 6 pkt 3 uchwały*. Działki nr 1652/2 i 1652/3 obr. 11 objęte są ustaleniami miejscowego planu zagospodarowania przestrzennego części osiedla Centrum, w którym działka 1652/2 oraz część działki nr 1652/3 przeznaczone są pod parking wielopoziomowy z zielenią urządzoną. Pozostała część działki nr 1652/3 przeznaczona jest pod zabudowę mieszkaniową wielorodzinną i usługową.
7.	50 punktów dostępu do wody gruntowej przez pompę ręczną	Wybrane miejsca na podstawie analizy występowania wody gruntowej	Projekt zakłada rozlokowanie w różnych częściach miasta punktów z pompami ręcznymi umożliwiającymi pobieranie wody gruntowej zgromadzonej w rurze studziennej.	390 000,00	Projekt nie spełnia wymogu określonego w § 6 pkt 6 oraz §10 ust. 1 pkt 2 uchwały*. Studnie typu abisyńka są to płytkie studnie ujmujące wodę gruntową najczęściej z głębokości 5-8 m. Realizacja studni abisyńskich możliwa jest zatem na obszarach, co do których wiadomo, że warstwa wodonośna zalega stosunkowo płytko poniżej poziomu gruntu. Wskazana w formularzu zgłoszeniowym głębokość pobierania wody jako kilkanaście metrów będzie trudna do realizacji z uwagi na ograniczenia działania ręcznej pompy ssącej w studni abisyńskiej. Z uwagi na czerpanie wód za pomocą studni z płytkich warstw podskórnych, wody będą mocno zanieczyszczone, nienadające się do celów związanych ze spożyciem.

8.	50 punktów otwartej wymiany elektroodpadów	Dogodne miejsca umożliwiające rozstawienie kontenerów	Projekt zakłada rozlokowanie 50 kontenerów na elektroodpady, w których można zostawić lub wziąć z nich urządzenia elektryczne lub ich części.	150 000,00	Projekt nie spełnia wymogu określonego w § 6 pkt 5 i 6 oraz §10 ust. 1 pkt 2 uchwały*. Działanie polegające na przetwarzaniu elektroodpadów wymaga posiadania stosownych zezwoleń, które określone są m.in. w ustawie z 14 grudnia 2012 r. o odpadach i ustawie z 11 września 2015 r. o zużytym sprzęcie elektrycznym i elektronicznym. Umożliwienie bezpośredniego dostępu do urządzeń, które mogą zawierać elementy potencjalnie niebezpieczne będzie stanowić zagrożenie dla zdrowia mieszkańców. Ponadto, Miasto Białystok w 2022 r. podpisało porozumienie z firmą MB Recykling, na podstawie którego nieodpłatnie rozstawiane są w Białymstoku bezpieczne pojemniki na elektroodpady, a zużyty sprzęt elektryczny i elektroniczny pochodzący z nich jest zagospodarowywany zgodnie z przepisami prawa, co wpływa na zwiększenie poziomu przygotowania do ponownego użycia i recyklingu odpadów komunalnych gminy.
----	--	---	---	------------	---

9.	Kaczkomaty – dokarmiaj ptaki odpowiedzialnie	mostek przy rz. Białej, mostek przy Piłsudskiego/Kościelna, mostek przy Jurowieckiej, mostek przy pływalni sportowej przy ul. Piłsudskiego, mostek w Parku Antoniuk przy ul. Wierzbowej, mostek przy Branickiego przy Teatrze Dramatycznym, Park Planty przy stawie, mostek Nowowarszawska róg Piastowskiej, mostek przy Sybiraków - róg Piastowskiej.	Projekt zakłada instalację urządzeń z karmą dla ptaków (tzw. kaczkomaty) oraz tablic informacyjnych dotyczących właściwego dokarmiania ptaków.	54 000,00	Projekt nie spełnia wymogu określonego w § 6 pkt 6 uchwały*. Ptaki, w tym ptaki wodne nie powinny być dodatkowo dokarmiane przez ludzi. Kaczkomaty nie spełnią swojej funkcji ze względu na wciąż niedostateczną wiedzę społeczeństwa odnośnie dokarmiania ptaków i przekonanie do swoich racji, co będzie skutkowało w dalszym ciągu dokarmianiem ich pieczywem i innymi podobnymi produktami. W związku z tym, powinna być rozwijana edukacja odnośnie dokarmiania ptaków i poszerzana świadomość społeczeństwa odnośnie tego, że czynności, które wydają się być słuszne, w rzeczywistości szkodzą organizmom w naszym otoczeniu. Należy pamiętać, że sztuczne dokarmianie ptaków, powoduje u nich choroby układu pokarmowego, infekcje pasożytnicze, co ostatecznie prowadzi do przyspieszonej śmierci. Ponieważ ptaki przyzwyczajają się do dokarmiania, przestają być zdolne do samodzielnego poszukiwania pożywienia w środowisku. Lepszą inicjatywą jest zakładanie tzw. naturalnych ptasich stołówek w ogrodach stosując nasadzenia krzewów wytwarzających owoce stanowiące pokarm dla ptaków nie tylko w okresie ich dojrzewania, ale także po sezonie wegetacyjnym (np. bez czarny, dereń, głóg). Ponadto, Miasto Białystok prowadzi kampanie edukacyjne związane z prawidłowym dokarmianiem ptaków w mieście.
----	--	--	--	-----------	---

10.	Budowa ciągu pieszego łączącego ulicę Sudecką z ulicą Sybiraków		Projekt zakłada wybudowanie ciągu pieszego łączącego ul. Sudecką z ul. Sybiraków wraz z oświetleniem, kładką i kosztami na śmieci. Długość ok. 150 m.	482 500,00	Projekt nie spełnia wymogu określonego w § 5 ust. 2 oraz § 6 pkt 2 uchwały*. Wskazana działka nr 466/27 obr. Skorupy stanowi własność Wspólnoty Gruntowej byłej wsi Skorupy.
11.	Festyn rodzinny "Rozpocznij szkołę z targowiskiem miejskim na Kawaleryjskiej"	Targowisko miejskie, ul. Kawaleryjska 19, 15-325 Białystok	Projekt zakłada organizację festynu rodzinnego skierowanego do mieszkańców Białegostoku w celu aktywizacji lokalnego środowiska i integracji.	58 225,00	Projekt został wycofany przez projektodawcę.
12.	Pomnik-Traktor 2024	Teren między ulicami L. Waryńskiego i Czystą	Projekt zakłada budowę pomnika-traktora, ściany z napisem, uporządkowanie terenu oraz założenie łąki kwietnej w rejonie ulic L. Waryńskiego i Czystej. Pomnik ma upamiętniać kierowców ukraińskich traktorów bohatersko broniących ojczyzny przed putinowską Rosją.	1 031 000,00	Projekt nie spełnia wymogu określonego w § 6 pkt 6 uchwały*. Realizacja projektu we wskazanej lokalizacji jest nieuzasadniona. Teren ten jest ważny pod względem historycznym - stanowi teren byłego getta, gdzie w czasie II wojny światowej uwięziono około 60 tys. Żydów. Miejsce to było świadkiem licznych zbrodni popełnionych na ludności żydowskiej i na stałe zostało związane z pamięcią o żydowskich mieszkańcach Białegostoku, którzy od XVII w. współtworzyli historię miasta. Wątpliwości budzi także zaproponowana forma pomnika - dosłowne zestawianie ikonicznych już dziś obrazów i słów, które w pierwszych dniach wojny obiegły internet: traktor- bohaterskie czyny ukraińskich rolników i równie bohaterska odpowiedź żołnierzy broniących Wyspy Węży. Biorąc pod uwagę fakt, że na terenie Ukrainy wciąż trwa wojna, trudno oceniać i wybierać przykłady bohaterskich

					postaw walczącego ukraińskiego społeczeństwa i honorować je pomnikami.
13.	Szalet publiczny w rejonie Rynku Kościuszki lub ul. Św. Mikołaja	Rynek Kościuszki lub ul. Św. Mikołaja lub Aleja Bluesa	Projekt zakłada budowę szaletu miejskiego w centrum miasta.	400 000,00	Projekt nie spełnia wymogu określonego w § 6 pkt 2 i 3 uchwały*. Na działce nr 1628/43 obr. 11 miejscowy plan zagospodarowania przestrzennego zakazuje zabudowę, zaś na działkach nr 1661/48 i 1661/35 obr. 11 zakazuje się budowy nowych budynków.
14.	Białostocka FISH-BINA	Ul. Legionowa (obok Alei Bluesa)	Projekt zakłada stworzenie rzeźby lub instalacji, która uatrakcyjni przestrzeń miejską i połączy elementy, z których słynie miasto - Śledzik białostocki oraz sektor bieliźniarski.	420 000,00	Projekt nie spełnia wymogu określonego w § 6 pkt 2 oraz § 10 ust. 1 pkt 2 uchwały*. Działka nr 1661/38 obr. 11 wskazana jako miejsce realizacji projektu znajduje się na osi kompozycyjnej Alei Bluesa, gdzie umieszczono tablice upamiętniające wybitnych polskich muzyków bluesowych, ławkę parametryczną oraz rzeźbę Misia Bluesmana stanowiącego element szlaku turystycznego Białystok WidziMisie. Ponadto, Aleja Bluesa jest miejscem aranżacji niekomercyjnych wystaw dotyczących inicjatyw z zakresu kultury, sztuki i spraw społecznych. Realizacja rzeźby/instalacji "FISH-BINY" na ww. działce prowadziłaby do powstania formy, która zaburzyłaby spójność przyjętego układu kompozycyjnego zagospodarowania Alei Bluesa i byłaby obca tematycznie z innymi elementami Alei Bluesa. Dodatkowo, wobec wskazanej działki prowadzone są postępowania dotyczące: ustanowienia służebności przesyłu na rzecz PSG Sp. z o.o. na istniejące urządzenia i sieci gazowe oraz ustanowienia służebności

					przesyłu na rzecz PGE Dystrybucja S.A. polegającej na prawie posadowienia i istnienia urządzeń elektroenergetycznych.
15.	Palmowa Aleja Piłsudskiego	Aleja J. Piłsudskiego - od ronda przy ul. Pałacowej do skrzyżowania z ul. Malmeda	Projekt zakłada zainstalowanie wysokich, sztucznych palm na pasie dzielącym jezdnię Alei J. Piłsudskiego. Palmy mają stanowić nowy symbol miasta oraz atrakcję turystyczną.	500 000,00	Projekt nie spełnia wymogu określonego w § 6 pkt 2 i 3 uchwały*. Szpaler sztucznych palm stanowiłby obcy element pod względem przyrodniczym, kulturowym, krajobrazowym w przestrzeni centrum Białegostoku. Pas drogowy Al. Marszałka J. Piłsudskiego położony jest w strefie ochrony konserwatorskiej (układ urbanistyczny miasta). Zgodnie z decyzją Wojewódzkiego Konserwatora Zabytków z 1 września 1977 r. dzisiejszy układ przestrzenny centrum Białegostoku jest czynnym zabytkiem urbanistycznym, obrazującym poszczególne etapy rozwoju miasta i jego odbudowy po II wojnie światowej i jako taki zasługuje na szczególną ochronę. Zgodnie z art. 39 ustawy z dnia 21 marca 1985 r. o drogach publicznych zabrania się umieszczania w pasie drogowym urządzeń, przedmiotów, materiałów niezwiązanych z potrzebami zarządzania drogami lub potrzebami ruchu drogowego.

16.	Modernizacja boiska "Przy górcie" na Białostoczku	ul. Radzymińska	Projekt zakłada modernizację boiska polegającą na wymianie nawierzchni z trawy naturalnej na nawierzchnię sztuczną wraz z wydłużeniem boiska.	2 388 680,00	Projekt nie spełnia wymogu określonego w § 6 pkt 3 oraz § 10 ust. 1 pkt 2 uchwały*. Proponowane przedłużenie boiska wiązałoby się z koniecznością likwidacji sąsiedniej górci oraz uniemożliwiłoby zrobienie mostka łączącego tereny zielone po obu stronach rzeki Białej zgodnie z opracowywaną koncepcją kompleksowego zagospodarowania tego obszaru. Ponadto, powiększenie wymiarów boiska oraz zmiana nawierzchni naturalnej na sztuczną spowodowałyby uszczuplenie powierzchni biologicznie czynnej i nie spełniałoby wymogów określonych w miejscowym planie zagospodarowania przestrzennego.
-----	---	-----------------	---	--------------	---

17.	Badania przesiewowe – spektrum autyzmu – informacje dla rodziców i specjalistów	<p>Żłobki prowadzone przez miasto:</p> <p>Żłobek Miejski Nr 1 Integracyjny ul. Wesoła 10,</p> <p>Żłobek Miejski Nr 2 ul. Rumiankowa 12,</p> <p>Żłobek Miejski Nr 3 ul. Wasilkowska 4,</p> <p>Żłobek Miejski Nr 4 ul. Broniewskiego 1a,</p> <p>Żłobek Miejski Nr 5 ul. Grottgera 10/1,</p> <p>Żłobek Miejski Nr 6 ul. Upalna 58,</p> <p>Żłobek Miejski Nr 7 ul. Warszawska 75a,</p> <p>Żłobek Miejski Nr 8 ul. Oriona 38,</p> <p>Żłobek Miejski Nr 9 ul. I. Mościckiego 2J</p>	Projekt zakłada przygotowanie i wydruk informatorów, plakatów i ulotek zachęcających do rejestracji na bezpłatne badania przesiewowe.	5 000,00	Na terenie żłobków miejskich planowana jest realizacja zadania publicznego polegającego na wczesnym wykrywaniu autyzmu. Zainteresowani rodzice lub opiekunowie otrzymają stosowny kwestionariusz umożliwiający wstępną diagnostykę dziecka. W przypadku zakwalifikowania dziecka do grupy ryzyka zaburzeń autystycznych zostanie wykonana pogłębiona diagnoza w poradni specjalistycznej.
18.	Pole do gry w discgolf – Bema		Projekt zakłada budowę pola do gry w discgolf - zaprojektowanie ustawienia i instalację koszy, rozbiegów oraz tabliczek informacyjnych.	52 280,00	Projekt nie spełnia wymogu określonego w § 6 pkt 2 i 3 uchwały*. W miejscowym planie zagospodarowania przestrzennego części osiedla Bema w Białymstoku dz. nr 220/64 obr. 8 przeznaczona jest w całości pod zabudowę mieszkaniowo-usługową oraz drogę wewnętrzną, przez co nieruchomości ta stanowi samodzielny teren inwestycyjny i objęta jest postępowaniem w sprawie zbycia. Na działkę nr 220/66 opracowywana jest dokumentacja projektowa w ramach realizacji

					zadania pt. "Rewitalizacja terenów zielonych na osiedlu Bema", na które planowane jest pozyskanie dotacji w ramach programu rewitalizacji na poziomie 85 %.
19.	Pole do gry w discgolf – Krywlany	ul. Dywizjonu 303	Projekt zakłada budowę pola do gry w discgolf - zaprojektowanie ustawienia i instalację koszy, rozbiegów oraz tabliczek informacyjnych.	125 070,00	Projekt został wycofany przez projektodawcę.
20.	Pole do gry w discgolf – Las Pietrasze		Projekt zakłada budowę pola do gry w discgolf - zaprojektowanie ustawienia i instalację koszy, rozbiegów oraz tabliczek informacyjnych.	35 570,00	Projekt nie spełnia wymogu określonego w § 6 pkt 2 i 3 uchwały*. Wskazane działki znajdują się na obszarze miasta Białegostoku, na którym obowiązuje miejscowy plan zagospodarowania przestrzennego części osiedla Jaroszkówka. Teren przewidziany został pod budowę basenu i aktualnie procedowana jest zmiana miejscowego planu. Ponadto, działka nr 188/23 obr. 13 stanowi współwłasność Gminy Białystok i osób fizycznych.
21.	Kosz treningowy do puttowania – Discgolf – Plac im. Stanisława Moniuszki	Plac im. Stanisława Moniuszki	Projekt zakłada instalację kosza do treningu puttowania, dla graczy w discgolfa.	4 500,00	Projekt nie spełnia wymogu określonego w § 6 pkt 2 i 3 uchwały*. Fragment Placu im. Stanisława Moniuszki stanowi część położonego w strefie konserwatorskiej Parku Centralnego. Częściowo jest to obszar dawnego cmentarza żydowskiego. Pozostała część Placu to teren znajdujący się w bezpośrednim sąsiedztwie opery. Ponadto, na wskazanym terenie brak jest możliwości wytyczenia odpowiedniego miejsca w celu zlokalizowania kosza treningowego do puttowania z zapewnieniem odległości 20 m

					do rzutów z oznaczeniem stacji i odległości na ziemi.
22.	Kosz treningowy do puttowania – Discgolf – Starosielce Płn.	ul. Marczukowska	Projekt zakłada instalację kosza do treningu puttowania, dla graczy w discgolfa.	4 500,00	Projekt nie spełnia wymogu określonego w § 6 pkt 3 uchwały*. Teren działki nr 826/2 obr. 4 jest przyrodniczo cennym obszarem zieleni zorganizowanej o funkcji edukacyjno-wypoczynkowej. W ostatnich latach Miasto Białystok w ramach zadania dofinansowanego ze środków Unii Europejskiej pn. "Tereny zielone w Białymstoku - odbudowa stawów przy ul. Marczukowskiej wraz z budową obiektów towarzyszących" kompleksowo zagospodarowało ten teren pod względem zieleni oraz elementów małej architektury. Nie ma możliwości wytyczenia na działce odpowiedniego miejsca na umieszczenie kosza treningowego do puttowania z zapewnieniem odległości 20 m do rzutów z oznaczeniem stacji i odległości na ziemi wraz z ustawieniem tablicy regulaminowej.
23.	Kosz treningowy do puttowania – Discgolf – Dojlidy park	ul. Dojlidy Fabryczne	Projekt zakłada instalację kosza do treningu puttowania, dla graczy w discgolfa.	4 500,00	Projekt nie spełnia wymogu określonego w § 6 pkt 3 uchwały*. Wskazana działka nr 777/7 obr. 21 położona jest w granicach obszaru wpisanego do rejestru zabytków nieruchomości województwa podlaskiego. Park posiada zachowany układ alei i stary drzewostan. Elementy te stanowią o dużych wartościach zabytkowych parku. Dodatkowo w 2019 r. została opracowana koncepcja zagospodarowania terenu w "Projekcie rewaloryzacji zabytkowego Parku Lubomirskich w Białymstoku", który zakłada

					odtworzenie historycznego układu kompozycyjnego parku i nie wskazuje miejsc pod realizację wnioskowanego przedsięwzięcia.
24.	Kosz treningowy do puttowania – Discgolf – Fredry	Ul. A. Fredry	Projekt zakłada instalację kosza do treningu puttowania, dla graczy w discgolfa.	4 500,00	Projekt nie spełnia wymogu określonego w § 10 ust. 1 pkt 2 uchwały*. Działka nr 597/4 ma charakter otwarty, rekreacyjny i w większości jest zagospodarowana - brakuje na niej miejsca do zapewnienia swobodnej realizacji projektu, jak również do zapewnienia bezpieczeństwa innych użytkowników.
25.	Kosz treningowy do puttowania – Discgolf – Antoniuk	ul. Świętokrzyska	Projekt zakłada instalację kosza do treningu puttowania, dla graczy w discgolfa.	4 500,00	Projekt nie spełnia wymogu określonego w § 6 pkt 2 uchwały*. Działka nr 174/1 obr. 3 objęta jest postępowaniem dotyczącym ustanowienia służebności przesyłu pod istniejące urządzenia PGE Dystrybucja S.A. Ponadto, wskazana działka jest przedmiotem użyczenia umowy pomiędzy Gminą Białystok a Miejskim Ośrodkiem Szkolenia Piłkarskiego "Jagiellonia Białystok" z siedzibą w Białymstoku.
26.	Kosz treningowy do puttowania – Discgolf – Starosielce Płd.	ul. Niewodnicka	Projekt zakłada instalację kosza do treningu puttowania, dla graczy w discgolfa.	4 500,00	Projekt nie spełnia wymogu określonego w § 6 pkt 3 uchwały*. Wskazana działka nr 1663 obr. 6 znajduje się na obszarze miasta Białegostoku, na którym obowiązuje miejscowy plan zagospodarowania przestrzennego części osiedla Starosielce i Zielone Wzgórza. Zgodnie z zapisami planu miejscowego, działka przeznaczona jest pod zabudowę mieszkaniową jednorodzinną i wielorodzinną z usługową. Realizacja proponowanego projektu uniemożliwiłaby

					zabudowę i zagospodarowanie tego terenu zgodnie z zapisami miejscowego planu zagospodarowania przestrzennego.
27.	Kosz treningowy do puttowania – Discgolf – Pietrasze		Projekt zakłada instalację kosza do treningu puttowania, dla graczy w discgolfa.	4 500,00	Projekt nie spełnia wymogu określonego w § 6 pkt 2 uchwały*. W stosunku do działki nr 1670/27 obr. 14 prowadzone jest postępowanie w sprawie zbycia nieruchomości.
28.	Kosz treningowy do puttowania – Discgolf – Aleja Ambientowa	Aleja Ambientowa	Projekt zakłada instalację kosza do treningu puttowania, dla graczy w discgolfa.	4 500,00	Projekt nie spełnia wymogu określonego w § 6 pkt 3 uchwały*. Aleja Ambientowa jest jednym z głównych ciągów spacerowo-komunikacyjnych w Parku Zwierzynieckim. Sytuowanie w tym obszarze kosza treningowego do puttowania wprowadzi niebezpieczeństwo dla innych użytkowników tej przestrzeni. Ponadto, znajduje się w strefie pełnej ochrony konserwatorskiej. W 2019 r. został opracowany koncepcyjny projekt rewitalizacji parku, który zakłada odtworzenie historycznego układu kompozycyjnego zgodnie z pierwotnym projektem Stanisława Życieńskiego z 1925 r., z uwzględnieniem obecnych ograniczeń. W związku z tym, nie ma możliwości wskazania miejsc pod realizację przedmiotowego przedsięwzięcia.
29.	Kosz treningowy do puttowania - Discgolf - Antoniuk Wierzbowa	Park Antoniuk: al.. H. Rogozińskiego, al. J. Fedorowicza, ul. Wierzbowa	Projekt zakłada instalację kosza do treningu puttowania, dla graczy w discgolfa.	4 500,00	Projekt nie spełnia wymogu określonego w § 10 ust. 1 pkt 2 uchwały*. Realizacja projektu nie jest możliwa ze względu na brak możliwości wytyczenia odpowiedniego miejsca w celu zlokalizowania kosza treningowego do puttowania z zapewnieniem odległości 20 m do rzutów z oznaczeniem

					stacji i odległości oraz ustawienia tablicy z regulaminem. Ponadto istnieje potencjalne zagrożenie zakłócenia form wypoczynku dla pozostałych użytkowników parku.
30.	Przebudowa ulicy Dojnowskiej na odcinku od ulicy Plażowej do Rybackiej	ul. Dojnowska	Projekt zakłada przebudowę ul. Dojnowskiej wraz ze skrzyżowaniami z ul. Plażową i Rybacką, budowę chodników, ścieżek rowerowych, miejsc parkingowych, oświetlenia i sygnalizacji świetlnej, a także uporządkowanie poboczy i nasadzenia.	10 471 000,00	Projekt nie spełnia wymogu określonego w § 5 ust. 1 pkt 1 zarządzenia**. Szacunkowa wartość projektu została oszacowana na kwotę 10 471 000 zł, przekraczając tym samym maksymalną szacunkową wartość inwestycyjnego projektu ogólnomiejского, tj. 3 mln zł.

31.	Autobusy po 23:30 – przywracamy połączenia mieszkańcom	Miasto Białystok	Projekt zakłada dodanie jednego kursu BKM linii 3 i 5 we wszystkie dni tygodnia oraz linii 21 w niedziele i święta w godzinach późnowieczornych.	242 000,00	Projekt nie spełnia wymogu określonego w § 6 pkt 6 uchwały*. Realizacja przedstawionego projektu w ramach regularnej komunikacji miejskiej nie spełni założeń projektu i nie wpłynie na poprawę jakości środowiska naturalnego. U uruchomienie po jednym dodatkowym kursie po godz. 23:30 w dni powszednie na liniach 3 i 5 oraz na linii 21 w dni świąteczne nie spełni założeń projektu tj. nie wpłynie na wzrost popytu na biletu okresowe (sieć BKM składa się z 46 linii). W uzasadnieniu realizacji projektu jest również stwierdzenie: "na przestrzeni ostatnich trzech lat, miasto drastycznie ograniczyło godziny kursowania linii BKM", co jest niezgodne z prawdą. Ograniczenia związane ze zmniejszonymi potokami pasażerskimi spowodowały zracjonalizowanie rozkładów jazdy, dostosowując je do aktualnych potrzeb. Zakres godzinowy funkcjonowania komunikacji miejskiej nie został w sposób istotny ograniczony. Zachowano kursy wczesno poranne oraz wieczorne umożliwiające dojazdy i powroty z pracy. Koszt realizacji projektu będzie niewspółmiernie wysoki do oczekiwanych korzyści nie powodując jednocześnie znacznego wzrostu liczby sprzedawanych biletów. Szacowany we wniosku koszt uruchomienia dodatkowych kursów został określony na 200 tys. zł. Według obecnych cen wozokilometra, koszt realizacji projektu pochłonąłby 242 tys. zł
-----	--	------------------	--	------------	--

32.	Rozbudowa siłowni plenerowej przy istniejącym OCR Outdoor Training	skrzyżowanie ul. Księcia Kiejstuta i Jagiełły	Projekt zakłada rozbudowę istniejącej siłowni plenerowej o różne urządzenia, również dla osób o mniejszej sprawności fizycznej.	75 000,00	Projekt nie spełnia wymogu określonego w § 6 pkt 2 oraz § 10 ust. 1 pkt 2 uchwały*. Na wskazanych działkach nr 366/5 i 366/7 obr. 13 brak jest miejsca na montaż urządzeń sportowych. Działka nr 366/9 obr. 13 objęta jest postępowaniem w sprawie zbycia nieruchomości.
33.	Park zwierząt w Białymstoku Akcent	Zoo Akcent	Projekt zakłada modernizację istniejącego zoo tak, aby zwierzęta po odgradzeniu od ludzi mogły przebywać między sobą, a w wybrane dni wybiegi byłyby otwarte dla zwiedzających.	800 000,00	Projekt nie spełnia wymogu określonego w § 6 pkt 6 oraz § 10 ust. 1 pkt 2 uchwały*. Ogród zoologiczny pod nazwą Akcent ZOO położony jest na terenie Parku Konstytucji 3 Maja wpisanego do rejestru zabytków. Z uwagi na fakt, że powierzchnia Akcentu ZOO jest stosunkowo mała, wybiegi dla zwierząt zlokalizowane są głównie po obwodzie terenu wzdłuż ogrodzenia, centralne miejsce zajmuje staw wraz z ciągami komunikacyjnymi, nie ma możliwości zlokalizowania nowego wybiegu dla potrzeb utworzenia parku zwierząt. Nie jest możliwe powiększenie obszaru ogrodu zoologicznego. Przy tworzeniu parku należałoby uwzględnić minimalne warunki przestrzenne dla hodowli i utrzymania zwierząt poszczególnych gatunków zgodnie z obowiązującymi przepisami, co przy ograniczonej powierzchni ogrodu jest technicznie niewykonalne. Przebudowa stosunkowo nowych obiektów na terenie zoo dla potrzeb utworzenia parku zwierząt spowodowałaby niecelowe wydatkowanie środków budżetowych. Sukcesywnie od kilku lat Miasto Białystok

					<p>wydatkuje środki finansowe na prace modernizacyjne i przebudowę całego obiektu. Interakcje w świecie zwierząt uniemożliwiają połączenie na wspólnym wybiegu zwierząt znajdujących się na różnych ogniwach tego samego łańcucha pokarmowego oraz różnych drapieżników. Z uwagi na dość małą różnorodność zwierząt przebywających w Akcencie ZOO możliwe byłoby jedynie umieszczenie na wspólnym wybiegu zwierząt takich jak konie, osły jelenie i daniele. Jednakże nie ma technicznej możliwości wykonania nowego dużego wybiegu, na którym wspólnie mogłyby znaleźć się wskazane zwierzęta. Ponadto przemieszanie zwierząt takich jak jelenie i daniele, spowodowałoby u nich niepotrzebny stres. Na terenie zoo znajduje się wybieg zwierzęcego przedszkola, na którym umieszczane są wspólnie nieduże zwierzęta, tj. świnki, kozy i króliki.</p>
34.	Park uśmiechu na osiedlu Białostoczek	Teren wzdłuż ul. 1000-lecia P.P. od ul. Radzywińskiej do ul. Sokólskiej	Projekt zakłada utworzenie parku miejskiego z alejkami i nasadzeniami oraz elementami małej architektury.	1 999 999,00	Projekt został wycofany przez projektodawcę.

35.	Tramwaj konny - punkt informacyjny	Okolice Rynku Kościuszki	Projekt zakłada odtworzenie dwóch wagoników konnych jeżdżących po Białymstoku w XIX i XX wieku. Jeden z wagoników zostałby dostosowany do utworzenia w nim punktu informacji turystycznej.	416 000,00	Projekt nie spełnia wymogu określonego w § 6 pkt 6 uchwały*. W mieście funkcjonuje już oznakowanie turystyczne w postaci tablic, kartuszy, totemów opisujących historię Białegostoku, które są rozmieszczone na kilku funkcjonujących szlakach turystycznych, ścieżkach spacerowych i trasach tematycznych. Stworzone zostały też strony internetowe o historii naszego miasta np. www.szlaki.bialystok.pl oraz funpage https://www.facebook.com/odkryj.bialystok Ponadto, Miasto Białystok prowadzi sezonowy punkt informacji turystycznej, a także ma w planach otwarcie nowego całorocznego, w związku z tym niezasadne jest tworzenie kolejnego punktu, o charakterze informacyjnym. Zgodnie z najnowszymi trendami oraz opublikowanym przez Komisję Europejską zbiorem najlepszych praktyk w zakresie inteligentnej turystyki, zachęca się miasta do podejmowania działań innowacyjnych, cyfrowych, zrównoważonych i ekologicznych, które mają na celu eliminację „zanieczyszczenia wizualnego” przestrzeni miejskich. Oznacza to zastępowanie m.in. popularnych statycznych tablic informacyjnych, obiektów małej architektury rozwiązaniami cyfrowymi: aplikacjami, audioprzewodnikami, inteligentnymi znakami wyposażonymi w kody QR. Zaleca się stopniową rezygnację i odchodzenie od tworzenia gabarytowej infrastruktury na
-----	------------------------------------	--------------------------	--	------------	---

					<p>poczet nowoczesnych rozwiązań technologicznych w turystyce. Rynek Kościuszki funkcjonuje jako główny, kameralny plac miejski, przeznaczony na organizację imprez (jarmarków, festynów, wystaw, koncertów itp.), a sytuowanie na nim nowych, dodatkowych elementów zagospodarowania przestrzennego powinno być spójne z istniejącym zagospodarowaniem i szczególnie uzasadnione.</p>
--	--	--	--	--	--

36.	Wydłużenie betonowego pasa startowego na białostockim lotnisku Krywlany	ul. Dywizjonu 303	Projekt zakłada wydłużenie istniejącego betonowego pasa startowego na białostockim lotnisku Krywlany. Po wydłużeniu pas osiągnie około 1550 m. długości.	7 000 000,00	Projekt nie spełnia wymogu określonego w § 5 ust. 2 oraz § 6 pkt 2 i 6 uchwały*, a także § 5 ust. 1 pkt 1 zarządzenia**. Opracowywana jest dokumentacja projektowa obejmująca: budowę terminala, hangaru wraz z częścią biurową, infrastruktury, aktualizacji koncepcji funkcjonowania całego lotniska. Ewentualne wydłużenie pasa startowego wiązałoby się z wycinką drzew oraz usunięciem niezbędnych przeszkód lotniczych. Ponadto, wskazana we wniosku kwota 3 mln zł jest kwotą znacząco za niską. Realizacja projektu wraz z opracowaniem dokumentacji projektowej i technicznej szacuje się na 7 mln zł, przekraczając tym samym maksymalny limit środków przeznaczony na pojedynczy inwestycyjny projekt ogólnomiejski, tj. 3 mln zł.
-----	---	-------------------	--	--------------	---

37.	Drzewa doniczkowe wokół cmentarza ewangelickiego (dawny Rynek Sienny)	Cmentarz Ewangelicki/Rynek Sienny	Projekt zakłada ustawienie 16 donic z drzewami przy granicach działki (równoległe z ul. Rynek Sienny i ul. Młynową).	11 200,00	Projekt nie spełnia wymogu określonego w § 6 pkt 3 oraz § 10 ust. 1 pkt 2 uchwały*. Wyniki prac archeologicznych towarzyszących procesowi rewitalizacji obszaru upamiętniającego dawny cmentarz ewangelicki położony u zbiegu ulic Młynowej i Rynek Sienny wskazują na płytko położone krypty grobowe. Z uwagi na to, ustawienie na tym terenie ciężkich donic z drzewkami nie jest możliwe ze względów technicznych. Podkreślić należy także skończony charakter projektu cmentarza, którego autorowi zależało na utrzymaniu pewnego rodzaju surowości kompozycji. Głównym tworzywem kształtującym teren miał być kamień, roślinności zaś przypisano marginalną rolę, stąd decyzja o nasadzeniu roślin niskopiennych. Ustawienie tam donic z drzewami rodzi ryzyko zmarginalizowania i zasłonięcia terenu cmentarza oraz zdefragmentowania otaczającej przestrzeni tworząc zapomniany zakątek.
-----	---	-----------------------------------	--	-----------	---

*Uchwała Nr XIX/318/20 Rady Miasta Białystok z dnia 15 stycznia 2020 r. w sprawie konsultacji społecznych z mieszkańcami Miasta Białegostoku dotyczących budżetu obywatelskiego (Dz. Urz. Woj. Podl. z 2020 r. poz. 504).

** Zarządzenie Nr 159/23 Prezydenta Miasta Białegostoku z dnia 15 lutego 2023 r. w sprawie szczegółowych warunków budżetu obywatelskiego w Białymstoku na 2024 rok.

**WYKAZ PROJEKTÓW OSIEDLOWYCH NIEZAKWALIFIKOWANYCH DO GŁOSOWANIA
W RAMACH BUDŻETU OBYWATELSKIEGO 2024**

Lp.	Tytuł projektu	Osiedle	Lokalizacja	Opis	Szacunkowy koszt (zł)	Uzasadnienie negatywnej oceny
1.	Siłownia pod chmurką na Młodych	Młodych	Zespół Szkół Ogólnokształcących Mistrzostwa Sportowego nr 2 ul. Promienna 13A	Projekt zakłada utworzenie siłowni pod chmurką.	180 000,00	Projekt nie spełnia wymogu określonego w § 10 ust. 1 pkt 2. Projekt nie może zostać zrealizowany we wskazanej lokalizacji z uwagi na brak zgody na realizację projektu trwałego zarządcy. Na terenie szkoły istnieje już plac zabaw oraz boisko. Zarządca nie dysponuje miejscem na wykonanie przedmiotowego zakresu wniosku.
2.	Bezpieczna droga do sklepu na Bacieczkach	Bacieczki	Skrzyżowanie ulic Narodowych Sił Zbrojnych i Komisji Edukacji Narodowej, po stronie stacji paliw i Biedronki	Projekt zakłada wykonanie krótkiego fragmentu (ok. 10-15 m) chodnika umożliwiającego pieszym - mieszkańcom osiedla TBS dojście do „Biedronki”.	52 000,00	Projekt nie spełnia wymogu określonego w § 6 pkt 6 oraz § 10 ust. 1 pkt 2 uchwały*. Projekt nie jest możliwy do realizacji przez Miasto Białystok z uwagi na brak własności do całego terenu niezbędnego do wykonania chodnika w taki sposób, by zapewnić pieszym bezpośrednie dojście do sklepu „Biedronka”. Ponadto, w obrębie działki nr 400/4 szerokość pasa drogowego nie pozwala na wybudowanie chodnika zgodnego z przepisami. Konieczne byłoby pozyskanie działek od osób prywatnych.

3.	Bezpieczny pieszy. Oznakowanie na chodnikach przy ul. Mickiewicza 37 i 39	Mickiewicza	Chodniki publiczne przed budynkami przy ul. A. Mickiewicza 37 i 39	Projekt zakłada wykonanie poziomego oznakowania na chodnikach w celu ograniczenia zastawiania przez parkujące samochody.	7 500,00	Projekt nie spełnia wymogu określonego w § 10 ust. 1 pkt 2 uchwały*. Ze względu na określone parametry techniczne dotyczące szerokości pasa drogowego, nie jest możliwe wyznaczenie skośnych miejsc do parkowania z jednoczesnym wyznaczeniem chodnika dla pieszych. Zgodnie z obowiązującymi przepisami technicznymi długość miejsca postojowego skośnego powinna wynosić 5,0 m, natomiast szerokość chodnika przeznaczanego dla ruchu pieszego - minimum 1,8 m. Szerokość istniejącego chodnika wynosi obecnie 5,7 m.
4.	Park kieszonkowy pod koronami drzew przy Bajecznej	Dojlidy Górne	ul. Bajeczna (między ul. Grabową a ul. Poziomkową)	Projekt zakłada uporządkowanie niewielkiego zielonego terenu z elementami małej architektury, infrastruktury spacerowej i oświetlenia przeznaczonego do rekreacji i wypoczynku z wykorzystaniem istniejących zadrzewień oraz nasadzeniami roślin cebulowych. Dodatkowymi atrakcjami projektu będą m.in. siłownia	560 000,00	Projekt nie spełnia wymogu określonego w § 6 pkt 3 i 6 uchwały*. Działka nr 126/2 obr. 24 stanowi samodzielny teren inwestycyjny i jest przeznaczona pod inwestycję celu publicznego z zakresu użyteczności publicznej: kultury, oświaty, nauki, wychowania, opieki zdrowotnej, społecznej, sportu wraz z obiektami i urządzeniami towarzyszącymi oraz zielenią urządzoną. Po zrealizowaniu ww. inwestycji można rozważyć utworzenie parku kieszonkowego jako elementu towarzyszącego planowanemu przedsięwzięciu. Zaletą osiedla Dojlidy jest obecność Lasu Solnickiego w niedalekim sąsiedztwie ww. działki, gdzie możliwe jest aktywne spędzanie wolnego czasu.

				leśna, ścieżki sensoryczne i edukacyjne dla dzieci, zjazd linowy, huśtawki.		
5.	Budowa ulic Nektarynkowej i Arbuzowej na osiedlu Dojlidy Górne	Dojlidy Górne	ul. Arbuzowa i Nektarynkowa	Projekt zakłada budowę ulic wraz z chodnikami oraz infrastrukturą podziemną.	2 571 000,00	Projekt nie spełnia wymogu określonego w § 10 ust. 1 pkt 3 uchwały* oraz § 5 ust. 2 pkt 1 zarządzenia**. Koszt realizacji projektu wraz z wykonaniem kanalizacji deszczowej, kanału technologicznego oraz kolizji wyniosłaby 2 571 000 zł, co przekracza limit przeznaczony na pojedynczy inwestycyjny projekt osiedlowy tj. 2 mln zł.

6.	Zabezpieczenie drogi przed dewastacją, zmniejszenie i zmiana kierunku ruchu	Piaski	Droga wewnętrzna pomiędzy blokami 4, 6, 8, 10 ul. M. Skłodowskiej-Curie a SP 9.	Projekt zakłada wykonanie zabezpieczenia przed nielegalnym parkowaniem samochodów: wyrównanie i wymianę nawierzchni drogi wewnętrznej, wykarczowanie pni, zasianie trawy i zabezpieczenie trawnika, wymianę nawierzchni ciągów pieszych, ograniczenie parkowania (ustawienie słupków, przekształcenie drogi w drogę jednokierunkową).	83 800,00	Projekt nie spełnia wymogu określonego w § 10 ust. 1 pkt 2 uchwały*. W 2018 r. została przygotowana dokumentacja projektowa dotycząca przebudowy drogi wewnętrznej ul. Suchej. Zgodnie z dokumentacją nierozłącznymi elementami przebudowy są m.in.: przebudowa kablowej sieci elektroenergetycznej oraz budowa kanalizacji deszczowej. Koszt robót już w 2018 r. zgodnie z kosztorysami inwestorskimi został oszacowany na ok. 600 tys. zł zachodzi również konieczność zabezpieczenia dodatkowych środków w związku z wymaganymi przez PGE Dystrybucja warunkami usunięcia kolizji z siecią PGE. Tym samym koszty inwestycji szacuje się na około 1 mln zł. Projektodawca nie przyjął propozycji zwiększenie zakresu projektu, w związku z czym, zgodnie z § 10 ust. 4 uchwały* projekt uzyskał negatywną ocenę.
7.	Modernizacja boiska piłkarskiego w Mechaniaku	Antoniuk	Zespół Szkół Mechanicznych, ul. Wł. Broniewskiego 14	Projekt zakłada modernizację boiska piłkarskiego z trawą syntetyczną o wymiarach 94x62m (demontaż obecnej nawierzchni, położenie nowej nawierzchni, wykonanie linii boiska, montaż	4 280 000,00	Projekt nie spełnia wymogu określonego w § 10 pkt 1 i 3 uchwały* oraz § 5 ust. zarządzenia**. Koszt inwestycji został oszacowany na kwotę 4 280 000 zł, przekraczając tym samym określony limit na pojedynczy inwestycyjny projekt osiedlowy. Wymiana samej nawierzchni boiska byłaby niewystarczająca. Należałoby wykonać nowy drenaż oraz podbudowę. Wykonanie prac wymagałoby opracowania dokumentacji projektowej. Ponadto w ocenie Departamentu Inwestycji nawierzchnia jest w stanie dobrym i jej

				nowych bramek).		wymiana byłaby niegospodarnością.
8.	Charytatywny turniej Przyjaźni	Nowe Miasto	SP 50, ul. K. Pułaskiego 96	Projekt przewiduje organizację charytatywnego turnieju piłki nożnej halowej.	12 300,00	Projekt został wycofany przez projektodawcę.
9.	Boisko do piłki nożnej ze sztuczną nawierzchnią na osiedlu Skorupy	Skorupy	SP 28, ul. Warmińska 55	Projekt zakłada rozbiórkę istniejącego boiska wielofunkcyjnego oraz nawierzchni betonowej w północnej części terenu, wykonanie boiska ze sztuczną nawierzchnią wraz z oświetleniem, ogrodzeniem, monitoringiem oraz uzupełnienie boiska w typowe elementy boisk.	795 500,00	Projekt nie spełnia wymogu określonego w § 6 pkt 3 uchwały*. W budżecie Miasta na lata 2023-2025 zaplanowana jest realizacja zadania pn. "Budowa sali gimnastycznej Szkoły Podstawowej Nr 28, ul. Warmińska 55". Opracowywana dokumentacja projektowa, zgodnie z zatwierdzoną koncepcją, przewiduje lokalizację ww. inwestycji w miejscu wskazanym w niniejszym projekcie pod boisko do piłki nożnej, plac zabaw i street workout. Na działce 584/2 obr. 19 nie istnieje możliwość lokalizacji przedmiotowego boiska w innym miejscu. Według zapisów miejscowego planu zagospodarowania przestrzennego, min. 30% terenu inwestycji musi stanowić teren biologicznie czynny. Po zagospodarowaniu terenu SP 28 zgodnie z dokumentacją projektową, powierzchnia terenu biologicznie czynnego wyniesie łącznie 31,85%.

10.	Nowy chodnik na Zagórnej	Dziesięciny II	Ul. Zagórna na odcinku od skrzyżowania z ul. Gajową do skrzyżowania z drogą wewnętrzną naprzeciwko PS 78.	Projekt zakłada wymianę zniszczonego chodnika przy ul. Zagórnej.	212 000,00	Projekt nie spełnia wymogu określonego w § 5 ust. 2 oraz § 6 pkt 2 uchwały*. Działki wskazane w formularzu zgłoszeniowym są działkami drogowymi stanowiącymi jezdnię ul. Zagórnej. Chodnik przylegający do jezdni leży na działkach prywatnych należących do Spółdzielni Mieszkaniowej i właścicieli prywatnych. Z uwagi na niewystarczającą ilość miejsca w istniejących granicach pasa drogowego, bez wykupu gruntów od osób prywatnych nie ma możliwości wykonania naprawy istniejącego chodnika.
11.	Zielone Dziesięciny	Dziesięciny I	Ul. gen. J. Hallera: odcinek od bloku przy ul. Hallera 1 do skrzyżowania z ul. Gajową.	Projekt zakłada wykonanie nasadzeń niskich drzew ozdobnych i/lub krzewów przy głównej ulicy osiedla Dziesięciny.	50 000,00	Projekt nie spełnia wymogu określonego w § 10 ust. 1 pkt 2 uchwały*. W zieleńcach pasa drogowego przy ul. Gajowej znajduje się duża liczba mediów podziemnych takich jak: kanały ciepłownicze, rury wodociągowe, linie elektryczne niskiego i średniego napięcia, kanalizacja sanitarna, kanalizacja deszczowa oraz przewody telekomunikacyjne. Ponadto projektowane są kolejne przewody telekomunikacyjne. Wobec powyższego nie ma możliwości nasadzeń drzew i krzewów we wskazanej lokalizacji ze względów bezpieczeństwa infrastruktury mediów (rozrastające się systemy korzeniowe drzew i krzewów powodują uszkodzenia i awarie mediów).

12.	Starosielce – historia dla każdego (mapa tyflograficzna)	Starosielce	Ul. Szkolna - Park im. Janiny Kurkowskiej-Spychajowej	Projekt zakłada wykonanie mapy tyflograficznej przedstawiającej ważne historyczne punkty na mapie Starosielc. Mapa tyflograficzna będzie z poddrukami, alfabetem Brajla i udźwiękowieniem.	28 000,00	Projekt nie spełnia wymogu określonego w § 6 pkt 6 uchwały*. Zgodnie z najnowszymi trendami oraz opublikowanym przez Komisję Europejską zbiorem najlepszych praktyk w zakresie inteligentnej turystyki, zachęca się miasta do podejmowania działań innowacyjnych, cyfrowych, zrównoważonych i ekologicznych, które mają na celu eliminację "zanieczyszczenia wizualnego" przestrzeni miejskich. Oznacza to zastępowanie m.in. popularnych statystycznych tablic informacyjnych, obiektów małej architektury rozwiązaniami cyfrowymi: aplikacjami, audio przewodnikami, inteligentnymi znakami wyposażonymi w kody QR. Zaleca się stopniową rezygnację i odchodzenie od tworzenia infrastruktury znakowej na poczet nowoczesnych rozwiązań technologicznych w turystyce.
-----	--	-------------	---	--	-----------	---

13.	Strefa sześciu zmysłów – przebudowa przebieralni w salę sensoryczną oraz kuchenną w SP 24	Wysoki Stoczek	SP 24, ul. Antoniuk Fabryczny 5/7	Projekt zakłada likwidację przebieralni i pralni (wyburzenie ścian, demontaż pryszniców) oraz utworzenie sali sensorycznej. Prace zakładają m.in. wymianę instalacji elektrycznej i centralnego ogrzewania, ułożenie podłogi, wymianę stolarki okiennej.	243 500,00	Projekt nie spełnia wymogu określonego w § 10 ust. 1 pkt 3 uchwały*, a także § 5 ust. 2 pkt 1 zarządzenia **. Wskazany zakres projektu przewiduje wykonanie sal edukacyjnych/pracowni (sensorycznej i kuchennej) w miejscu dotychczasowych pomieszczeń przebieralni i pryszniców. W rezultacie planowanej przebudowy i zmiany funkcji pomieszczeń dojdzie do podjęcia takiej działalności, która zmieni warunki pracy, zdrowotne oraz higieniczno-sanitarne, a więc ww. prace wymagają uzyskania decyzji o pozwoleniu na budowę wraz ze zmianą sposobu użytkowania części obiektu oraz dostosowaniem całego obiektu do warunków p/pož. Ze względów finansowych (koszty znacznie przewyższą limit określony dla pojedynczego projektu osiedlowego) realizacja projektu w ramach budżetu obywatelskiego nie jest możliwa.
14.	Psi Park Zabaw	Bema	ul. Pogodna, zielony teren pomiędzy ul. Zdrojową a garażami	Projekt zakłada budowę ogrodzonego wybiegu dla psów z urządzeniami do zabaw.	89 000,00	Projekt nie spełnia wymogu określonego w § 6 pkt 2 uchwały*. Działka nr 184/79 obr. 8 objęta jest postępowaniem o zwrot nieruchomości.

15.	Ulica Sieciowa w Zagórkach	Dojlidy Górne	ul. Sieciowa	Projekt zakłada utwardzenie ul. Sieciowej na odcinku ok. 106 m, budowę nawierzchni z polbruku, chodnika oraz oświetlenia.	727 266,00	Projekt nie spełnia wymogu określonego w § 5 ust. 2 oraz § 6 pkt 2 uchwały*. Działka wskazana we wniosku jest działką drogową i stanowi jezdnię ulicy Sieciowej. Obecnie ulica Sieciowa jest ulicą ślepą, która w celu zapewnienia prawidłowej komunikacji, powinna być zakończona placem do zawracania lub przedłużona do ulicy Jachtowej. Budowa ulicy Sieciowej w obu wariantach wymaga jednak wykupienia dodatkowego terenu, który stanowi własność prywatną.
16.	Studio fryzjerskie "U Staszica" w ZSTiOzOI	Sienkiewicza	ZSTiOzOI, ul. H. Sienkiewicza 57	Projekt zakłada remont i wyposażenie Studia Fryzjerskiego w ZSTiOzOI - 2 szkolnych pracowni fryzjerskich, w tym stanowisk do wizażu wraz z poczekalnią.	830 000,00	Projekt został wycofany przez projektodawcę.
17.	Ogrody deszczowe w pojemniku	Centrum	Rynek Kościuszki	Projekt zakłada realizację ogrodów deszczowych w skrzyniach, które na obszarach silnie zurbanizowanych pomagają retencjonować wodę opadową.	4 117,00	Projekt nie spełnia wymogu określonego w § 6 pkt 3 oraz § 10 ust. 1 pkt 2 uchwały*. Działka nr 1653 obr. 11 położona jest w zachodniej części Rynku Kościuszki, który został kompleksowo zagospodarowany jako reprezentacyjny plac miejski. Projekt zagospodarowania Rynku Kościuszki nie przewidywał retencji wód opadowych. Dlatego też, odprowadzanie wód opadowych z terenów utwardzonych Rynku Kościuszki odbywa się bezpośrednio do systemu miejskiej kanalizacji deszczowej. Proponowany projekt nie jest spójny z istniejącym systemem odprowadzania wód opadowych z terenu Rynku.

18.	Osiedlowe Laboratorium Młodego Naukowca	Piasta II	Zespół Szkolno- Przedszkolny Nr 3, ul. Piastowska 3D	Projekt zakłada modernizację pracowni chemicznej wraz z zapleczem: wymianę podłogi, wymianę instalacji elektrycznej, oświetlenia, wymianę meblowania, wygładzenie i pomalowanie ścian, wymianę rolet, wyposażenie pracowni w niezbędny sprzęt laboratoryjny, odczynniki chemiczne i pomoce dydaktyczne.	714 000,00	Projekt nie spełnia wymogu określonego w § 6 pkt 6 uchwały*. Brak zgody trwałego zarządcy ze względu na przewidywane trudności w utrzymaniu projektu w kolejnych latach polegające na uzupełnianiu, dbaniu i monitorowaniu ilości, daty przydatności materiałów potrzebnych do korzystania z pracowni chemicznej, zapewnianiu bezpieczeństwa użytkownikom oraz ponoszeniu kosztów utrzymania. Ponadto projekt przewiduje wymianę elektryki i malowanie ścian wyremontowanej już sali.
19.	Wesoła Oгородowa	Bojary	Działka pomiędzy blokami Oгородowa 11 a Oгородowa 13	Projekt dotyczy aranżacji przestrzeni, na której obecnie znajduje się bardzo ubogi w infrastrukturę plac zabaw. Zakłada: wykonanie nasadzeń, ustawienie pergoli i montaż drewnianej mini siłowni ogrodowej.	27 000,00	Projekt nie spełnia wymogu określonego w § 6 pkt 2 uchwały*. Wskazana działka nr 1196/3 obr. 17 stanowi własność prywatną, na której Miasto Białystok nie może zgodnie z prawem wydatkować środków publicznych. Biorąc pod uwagę niezbędne elementy wykonania oraz dokumentację projektową szacunkowy koszt to 243 tys. zł.

20.	Balon nad boiskiem Arena Kluka – całoroczne boisko	Bagnówka	SP 51, ul. Kluka 11A	Projekt zakłada pokrycie boiska halą pneumatyczną wraz z montażem systemu ogrzewania.	1 272 000,00	Negatywna ocena ogólna. Projekt wpłynął po terminie.
21.	Budowa dojazdu od ul. Stawowej do ROD Plażowy	Dojlidy	Teren przy Rodzinnym Ogrodzie Działkowym "Plażowy"	Projekt zakłada budowę drogi o charakterze drogi pożarowej umożliwiającej dojazd pojazdów Straży Pożarnej do rejonu ogródków działkowych.	350 000,00	Projekt nie spełnia wymogu określonego w § 6 pkt 2 uchwały*. Jedna z działek (1310 obr. 20) znajduje się w użytkowaniu prywatnego podmiotu. W związku z tym, projektodawcy zaproponowano alternatywny wariant poprowadzenia dojazdu do ROD Plażowy (poprzez dz. nr 1309 obr. 20). Projektodawca nie wyraził zgody.
22.	Rolkowisko chodź na rolki - plac do jazdy na rolkach	Bema	ul. Pogodna, zielony teren pomiędzy ul. Zdrojową a garażami	Projekt zakłada budowę kompleksu rekreacyjno-sportowego do jazdy na rolkach i wrotkach. Na obiekt mają się składać wykonany z betonu tor w formie pętli i plac w centralnym punkcie o powierzchni około 2150 m ² .	1 597 000,00	Projekt nie spełnia wymogu określonego w § 6 pkt 2 uchwały*. Wobec działek nr 184/70 i 184/76 obr. 8 toczy się postępowanie zwrotowe.
23.	Kosz treningowy do puttowania - Discgolf - Ścianka	Kawaleryjskie	SP 50, ul. K. Pułaskiego 96	Projekt zakłada instalację kosza do treningu puttowania, dla graczy w discgolfa.	4 500,00	Projekt został wycofany przez projektodawcę.

24.	Wybieg dla psów "Psipark Bacieczki"	Bacieczki	ul. Merkurego Dz. nr 1457/107 obr. 1 Bacieczki	Projekt zakłada budowę wybiegu dla psów o powierzchni ok. 800m2 z nawierzchnią trawiastą już istniejącą. Planuje się również budowę ogrodzenia oraz instalację urządzeń zabawowych dla psów, a także ławek dla właścicieli psów.	-	Negatywna ocena ogólna. Złożono niepełny formularz zgłoszeniowy. Brak danych projektodawcy – brak możliwości skontaktowania się w celu uzupełnienia.
25.	Pozyskanie wody pitnej z retencją ostatniego stawu obiektu i terenu żuławy i budowa nowych bramek dla konia	Ignatki Osiedle	Ignatki Osiedle	Projekt zakłada: odmulenie stawu, dokarmianie koni i opiekę nad nimi, rybołówstwo.	-	Negatywna ocena ogólna. Projekt dotyczy innej gminy. Projektodawca nie jest mieszkańcem Białegostoku.
26.	Eko Jaga Białystok. Projekt pod zabudowę oddymiania i dogrzewania Stadionu	Kawaleryjskie	ul. Słoneczna 1	Projekt polega na przeglądzie i wyczyszczeniu słupów stadionu i pomalowaniu ich oraz wstawieniu turbin pod klimatyzację obiektu.	-	Negatywna ocena ogólna. Projektodawca nie jest mieszkańcem Białegostoku.

27.	Dofinansowanie samego i remonty budynku GOPS "Księżyno" i elewacji budynku szkoły	Kleosin	Kleosin	Dofinansowanie samego i remont budynku GOPS "Księżyno" i elewacji budynku szkoły.	-	Negatywna ocena ogólna. Projekt dotyczy innej gminy. Projektodawca nie jest mieszkańcem Białegostoku.
28.	Projekt otwarty rynek - zadaszony rynek	Kawaleryjskie	Targowisko Miejskie przy ul. Kawaleryjskiej	Budowa zadaszona z konstrukcją dachu prostego.	-	Negatywna ocena ogólna. Projektodawca nie jest mieszkańcem Białegostoku.

* Uchwała Nr XIX/318/20 Rady Miasta Białystok z dnia 15 stycznia 2020 r. w sprawie konsultacji społecznych z mieszkańcami Miasta Białegostoku dotyczących budżetu obywatelskiego

** Zarządzenie Nr 159/23 Prezydenta Miasta Białegostoku z dnia 15 lutego 2023 r. w sprawie szczegółowych warunków budżetu obywatelskiego w Białymstoku na 2024 rok.

Załącznik Nr 4
do Sprawozdania z konsultacji społecznych dotyczących
Budżetu Obywatelskiego w Białymstoku na 2024 rok

Wyniki głosowania na projekty Budżetu Obywatelskiego 2024 Lista rankingowa projektów ogólnomiejskich				
Lp.	ID	Nazwa projektu	Liczba oddanych ważnych głosów	Szacunkowa wartość projektu
1.	M35	Park Przedsiębiorców	6020	2 540 000,00 zł
2.	M36	Akademia golfa	5793	2 710 000,00 zł
3.	M04	Lodowisko czynne cały rok	4123	2 140 000,00 zł
4.	M29	Program bezpłatnego wsparcia psychologicznego dla dzieci i młodzieży z Białegostoku	3539	100 000,00 zł
5.	M10	Białostocki program In vitro	3134	99 000,00 zł
6.	M33	Wyrównanie szans pacjentów onkologicznych poprzez zakup urządzeń chroniących włosy	3033	2 000 000,00 zł
7.	M11	Bezpiecznie rowerem przez Wiadukt Dąbrowskiego w Białymstoku	2802	3 000 000,00 zł
8.	M12	Rondo Jagiellonii z flagą Jagiellonii	2689	104 000,00 zł
9.	M34	Smart monitoring – bezpieczna przestrzeń miejska	2402	498 000,00 zł
10.	M02	Park Zielony Białostoczek	2097	1 980 000,00 zł
11.	M26	Budowa ekranów akustycznych przy Torze "Wschodzący Białystok"	1842	1 000 000,00 zł

12.	M38	Pomoc psychologiczna dla uczniów szkół średnich "Ogarnij swoje emocje"	1762	100 000,00 zł
13.	M28	Białostocki skatepark dla początkujących	1628	3 000 000,00 zł
14.	M15	Niech Białystok się zieleni	1521	2 995 000,00 zł
15.	M08	Ścieżka wzdłuż rzeki Białej	1353	455 000,00 zł
16.	M17	Większa mobilność, lepsze życie – samochód do transportu osób z niepełnosprawnościami	1274	465 000,00 zł
17.	M05	Wsparcie rodzin z dziećmi z niepełnosprawnościami	1046	100 000,00 zł
18.	M07	Modernizacja Targowiska Miejskiego w Białymstoku	972	2 855 000,00 zł
19.	M06	Wielofunkcyjne boisko do gry w siatkówkę i koszykówkę – Pieczurki	833	1 300 000,00 zł
20.	M24	Sportowe Dojlidy – modernizacja boiska do piłki nożnej plażowej i siatkówki plażowej	739	1 550 000,00 zł
21.	M37	Budowa oświetlenia skweru "Wygodna" przy ul. Pułkowej i Sosabowskiego	602	1 300 000,00 zł
22.	M21	SWAP Market i Garage Sale na Targowisku Miejskim przy ul. Kawaleryjskiej	573	1 800 000,00 zł
23.	M01	Pole do gry w discgolf – Pietrasze	510	150 000,00 zł
24.	M25	Budowa drogi i parkingu za "Bocianim Gniazdem"	426	3 000 000,00 zł
25.	M20	Pomogę, bo mogę	346	12 000,00 zł
26.	M31	WidziMy się w bezpiecznym mieście	331	445 000,00 zł

27.	M16	Wyznaczenie miejsc sprzedaży staroci przez seniorów	329	10 000,00 zł
28.	M18	Zielony zakątek przy Klubie "Senior+" w Białymstoku	300	1 400 000,00 zł
29.	M30	Koncert plenerowy – muzyczny Białystok	293	59 000,00 zł
30.	M14	Spotkania Seniorów	255	108 000,00 zł
31.	M32	Droga dojazdowa od ul. Jadwigi Klimkiewiczowej do Al. Solidarności	254	1 809 500,00 zł
32.	M13	Wspólne aktywności źródłem odporności	241	100 000,00 zł
33.	M03	Kosz treningowy do puttowania – Discgolf – Dojlidy	183	10 000,00 zł
34.	M19	Kosz treningowy do puttowania - Discgolf - Skorupy	146	15 000,00 zł
35.	M09	Białostocki Rajd Żołnierzy Niezłomnych – młodzieżowy rajd rowerowy z historią i pamięcią w tle	141	8 740,00 zł
36.	M23	"W mroku jest tyle światła" – festiwal integracyjny	103	98 500,00 zł
37.	M22	Festyn rodzinny "Rozpocznij lato z targowiskiem miejskim na Kawaleryjskiej"	95	43 410,00 zł
38.	M27	Spółecznictwo jest cool - piknik promujący aktywność społeczną mieszkańców Białegostoku	66	53 500,00 zł

Wyniki głosowania na projekty Budżetu Obywatelskiego 2024
Lista rankingowa projektów osiedlowych

Lp.	Id	Osiedle	Nazwa projektu	Liczba oddanych ważnych głosów	Szacunkowa wartość projektu
1.	O52	Antoniuk	Galeria "WilLOW"	7604	1 500 000,00 zł
2.	O12	Antoniuk	Przestrzeń Pamięci	7525	1 000 000,00 zł
3.	O55	Przydworcowe	Zielono, komfortowo, przyjaźnie w X LO na Stołecznej	6414	1 100 000,00 zł
4.	O75	Piaski	Mistrzowska szatnia IV LO	5018	1 200 000,00 zł
5.	O57	Piaski	Atrakcyjna strefa sportowa w IV LO	4748	1 500 000,00 zł
6.	O45	Piaski	Zwiększenie aktywności fizycznej w IV LO	4304	70 000,00 zł
7.	O11	Skorupy	Budujemy szkołę marzeń. Modernizacja szatni i kompleksu sanitarnego w SP 20!	4198	1 200 000,00 zł
8.	O48	Piasta I	Promujemy bezpieczeństwo i aktywność fizyczną	3779	1 200 000,00 zł
9.	O01	Antoniuk	Nowoczesna biblioteka w Mechaniaku	3628	1 355 000,00 zł
10.	O24	Nowe Miasto	Przystanek szkoła – utworzenie stref relaksu i aktywności w SP 50 przy Pułaskiego 96	3617	1 250 000,00 zł
11.	O36	Nowe Miasto	Modernizacja hali sportowej SP 50 przy ul. Pułaskiego 96	3431	1 500 000,00 zł
12.	O22	Bojary	Zmieniamy się dla Was! – strefa relaksu w III LO	3157	1 200 000,00 zł
13.	O32	Starosielce	Ciuchcia na Szkolnej	3134	1 350 000,00 zł
14.	O29	Bojary	Sportowo dostępni – modernizacja małej sali gimnastycznej w III LO	3095	1 400 000,00 zł
15.	O27	Słoneczny Stok	Higiena szkolna na miarę XXI wieku	3056	650 000,00 zł
16.	O23	Dziesięciny II	Komfortowo dzieciom SP 47	2937	1 500 000,00 zł

17.	O26	Skorupy	Szkoła robi wrażenie	2861	1 300 000,00 zł
18.	O16	Wygoda	Ludwik4YOU - strefy aktywności	2758	615 000,00 zł
19.	O61	Leśna Dolina	Kompleks sportowo-rekreacyjny do jazdy na rolkach (tor, rolkowisko, pumptrack)	2705	1 500 000,00 zł
20.	O06	Skorupy	Strefa rozrywki i relaksu w SP 20 w Białymstoku	2531	47 000,00 zł
21.	O14	Wygoda	Komfortowo z Ludwikiem	2510	50 000,00 zł
22.	O43	Starosielce	Modernizacja strzelnicy sportowej przy V LO w Białymstoku	2336	1 500 000,00 zł
23.	O31	Dziesięciny II	Czas dla Mam i nie tylko 2	2322	65 000,00 zł
24.	O79	Sienkiewicza	Strefa Ucznia w Jedenastce	2285	1 345 000,00 zł
25.	O71	Starosielce	Modernizacja hali gimnastycznej SP 21 – Aktywne Starosielce	2192	1 500 000,00 zł
26.	O03	Piasta II	Centrum Obywatelskie - Świętojańska (CO-Ś)	2181	1 500 000,00 zł
27.	O69	Wysoki Stoczek	Szatnia w nowym stylu – modernizacja szatni SP 24	2133	511 000,00 zł
28.	O58	Piasta II	Bookoteka dla człowieka	2052	900 000,00 zł
29.	O39	Sienkiewicza	"Przystanek Piękna". Bezpłatne usługi fryzjerskie w ZSTiOzOI	2045	354 000,00 zł
30.	O50	Piasta II	Strefa aktywności w Zespole Szkolno-Przedszkolnym Nr 3	1718	1 497 990,00 zł
31.	O09	Starosielce	Budowa ul. Edwarda Pajkerta na Starosielcach	1626	1 497 500,00 zł
32.	O30	Dojlidy	Modernizacja szatni oraz stołówki "u Korczaka" w SP 31	1547	550 000,00 zł
33.	O72	Starosielce	Modernizacja boisk do siatkówki plażowej w SP 21	1454	617 000,00 zł
34.	O51	Siekiewicza	Zielony gabinet – ogród hortiterapeutyczny	1447	1 200 000,00 zł
35.	O04	Wygoda	Ścieżka rowerowa na ulicy Dolistowskiej	1370	1 200 000,00 zł
36.	O18	Bojary	Plac zabaw "Bojarskie Ancymondo"	1339	1 497 560,00 zł

37.	O49	Jaroszówka	Wczoraj pole – dzisiaj gole – boisko osiedlowe przy ul. Pużaka na Jaroszówce	1217	900 000,00 zł
38.	O78	Antoniuk	Zabawa na siódmkę – modernizacja placu zabaw i siłowni przy SP 7	1141	850 000,00 zł
39.	O74	Nowe Miasto	Modernizacja boiska szkolnego w Zespole Szkolno-Przedszkolnym Nr 2	1107	850 000,00 zł
40.	O44	Zielone Wzgórza	Piłka i lekka na Zielonych Wzgórzach – budujemy boisko dla dzieci	1089	1 500 000,00 zł
41.	O20	Białostoczek	"Harmonia" Międzypokoleniowa Strefa Aktywności przy Sokólskiej 1	1052	1 265 000,00 zł
42.	O63	Bema	Park nad wodą na Bema	1030	1 500 000,00 zł
43.	O46	Bojary	Szkolna strefa relaksu w SP 5	954	45 500,00 zł
44.	O60	Mickiewicza	Między ciszą a ciszą. Strefy relaksu w SP 22/XIII LO	954	487 000,00 zł
45.	O68	Antoniuk	Droga rowerowa z Galerii Antoniuk do Wierzbowej	920	583 000,00 zł
46.	O33	Piaski	Budowa siłowni pod chmurką oraz bieżni lekkoatletycznej przy ul. Wesołej	905	471 000,00 zł
47.	O73	Białostoczek	Świat gier i zabaw przy Sokólskiej 1	886	1 500 000,00 zł
48.	O54	Mickiewicza	Modernizacja sali gimnastycznej w SP 3	859	975 000,00 zł
49.	O65	Zielone Wzgórza	Budowa placu zabaw przy Zespole Szkolno-Przedszkolnym Nr 5	833	1 500 000,00 zł
50.	O40	Mickiewicza	Być pierwszym w pomocy! Zakup fantomów dla SP 22/XIII LO	826	22 000,00 zł
51.	O21	Mickiewicza	Modernizacja kortów tenisowych w SP 3	782	1 500 000,00 zł
52.	O34	Nowe Miasto	Parking przy Transportowej	772	1 167 500,00 zł

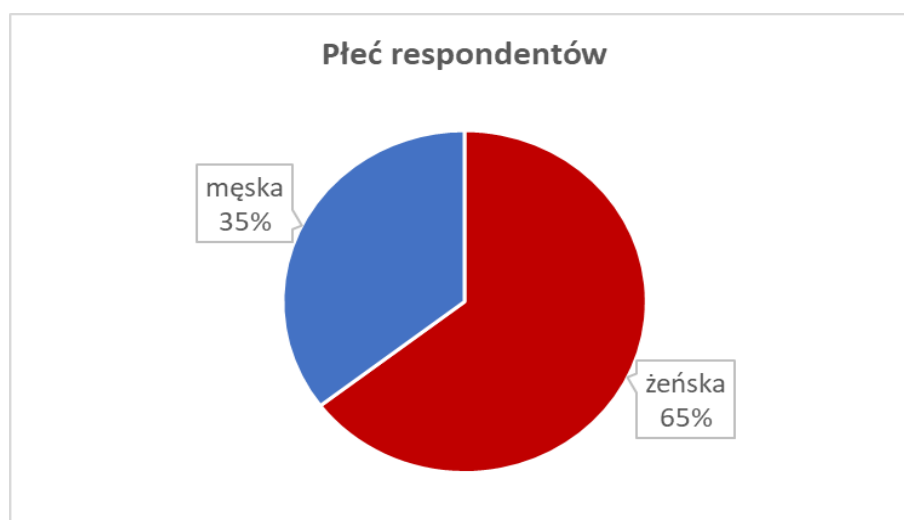
53.	O66	Białostoczek	Modernizacja boiska piłkarskiego "Przy torze kolarskim" – Białostoczek	771	1 285 000,00 zł
54.	O59	Piasta II	Modernizacja bloku sportowego i terenu zielonego przy "Białostockiej 19-tce"	624	1 500 000,00 zł
55.	O15	Bojary	Ulica Szczygła	609	1 500 000,00 zł
56.	O07	Dziesięciny II	Zdrowo i sportowo na Górcie przy ZSZ Nr 5	589	80 000,00 zł
57.	O17	Dziesięciny II	Szkolna strefa relaksu w ZSZ Nr 5	546	19 000,00 zł
58.	O47	Bacieczki	Utwardzenie dojścia do Bulwarów Jana Teologa od strony ul. Mikołajczyka	525	211 000,00 zł
59.	O41	Nowe Miasto	Nowe miejsca postojowe przy Magazynowej	460	612 000,00 zł
60.	O10	Dojlidy Górne	Boiskowa Iluminacja – Zawsze Jasno	447	91 000,00 zł
61.	O42	Piasta II	Modernizacja i wyposażenie pracowni chemicznej w SP 19	447	965 500,00 zł
62.	O02	Piasta II	Siódmy element – gabinet terapeutyczny z elementami integracji sensorycznej	421	1 306 000,00 zł
63.	O62	Bojary	Rowerem i hulajnogą – szybko i zdrowo!	358	60 000,00 zł
64.	O81	Bema	RozCZYTAJmy się w SP 34	338	1 500 000,00 zł
65.	O35	Jaroszówka	Przebudowa nawierzchni ulicy Jaroszówka od ulicy Wysockiego do ulicy Radosnej	321	1 253 000,00 zł
66.	O28	Piasta II	Zielona pętla autobusowa przy ulicy Branickiego	318	10 000,00 zł
67.	O80	Nzielone Wzgórza	Kraina zabawy w "Konwaliowym Zakątku"	307	250 000,00 zł
68.	O37	Dojlidy	DJ-je na Dojlidach – Muzyczna Plaża	302	55 000,00 zł
69.	O38	Mickiewicza	Pomaluj Mój Świat	291	69 000,00 zł
70.	O76	Zawady	Rowerem na Przędzalnianą przez Tkacką; ciąg pieszo-rowerowy	287	232 000,00 zł

71.	O70	Antoniuk	Bezpieczna zabawa to nasza wspólna sprawa	270	600 000,00 zł
72.	O77	Wysoki Stoczek	Zielony przystanek Antoniuk Fabryczny / Konstytucji 3 Maja	244	70 000,00 zł
73.	O25	Piaski	Czysto i bez barier	215	110 400,00 zł
74.	O08	Dojlidy	Bezpieczny parking "parkuj i jedź" ul. F. Filipowicza	208	250 000,00 zł
75.	O67	Sienkiewicza	Festyn rodzinny – Dzień rodziny	204	34 610,00 zł
76.	O19	Centrum	Sensoryczny kompleks zielny Śródmieście	189	98 700,00 zł
77.	O56	Wysoki Stoczek	Pociąg do kultury, czyli muzyczne podróże	154	51 000,00 zł
78.	O53	Centrum	Modernizacja siłowni pod chmurką przy SP 4	144	100 000,00 zł
79.	O64	Dojlidy Górne	Budowa ul. Sasanki	128	773 500,00 zł
80.	O05	Centrum	Plac zabaw przy ul. Piotrkowskiej	123	300 000,00 zł
81.	O13	Centrum	Oświetlenie ul. Malmeda 19 i Malmeda 31A	115	179 246,00 zł

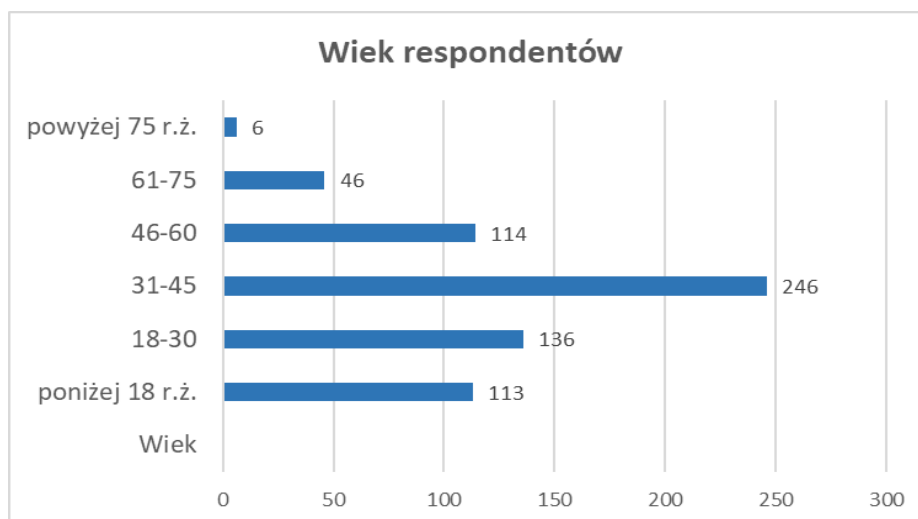
 Projekty wybrane do realizacji w ramach Budżetu Obywatelskiego 2024

Załącznik Nr 5
do Sprawozdania z konsultacji społecznych
dotyczących Budżetu Obywatelskiego
w Białymstoku na 2024 rok

**Wyniki ankiety ewaluacyjnej przeprowadzonej podczas głosowania
mieszkańców Białegostoku na projekcie Budżetu Obywatelskiego 2024**



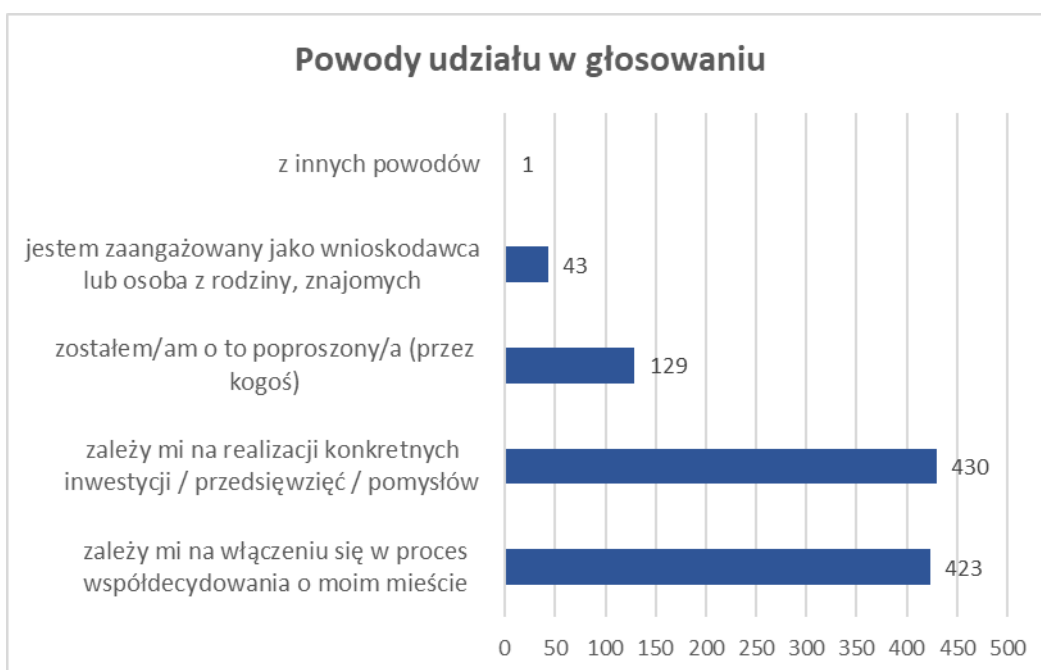
Wykres kołowy dotyczy płci respondentów. Ankiety wypełniły 658 osób, z czego 65% stanowiły kobiety, a 35 % mężczyźni.



Wykres kolumnowy przedstawia wiek respondentów. Ankiety wypełniło: 113 osób w wieku poniżej 18 r. ż., 136 osób w wieku 18-30 lat, 246 osób w wieku 31-45 lat, 114 osób pomiędzy 46-60 r. ż., 46 osób w wieku 61-75 lat oraz 6 osób w wieku powyżej 75 r. ż.

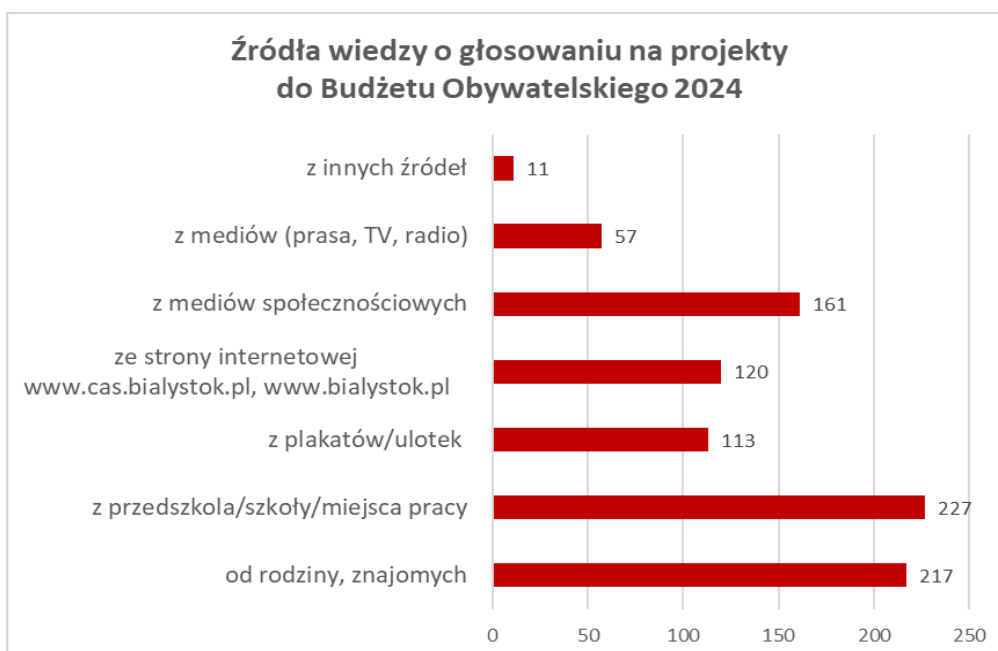


Wykres kołowy przedstawia udział respondentów w głosowaniu na projekty budżetu obywatelskiego. Zdecydowana większość, tj. 74% wzięło udział po raz kolejny, a 26% głosowało po raz pierwszy.

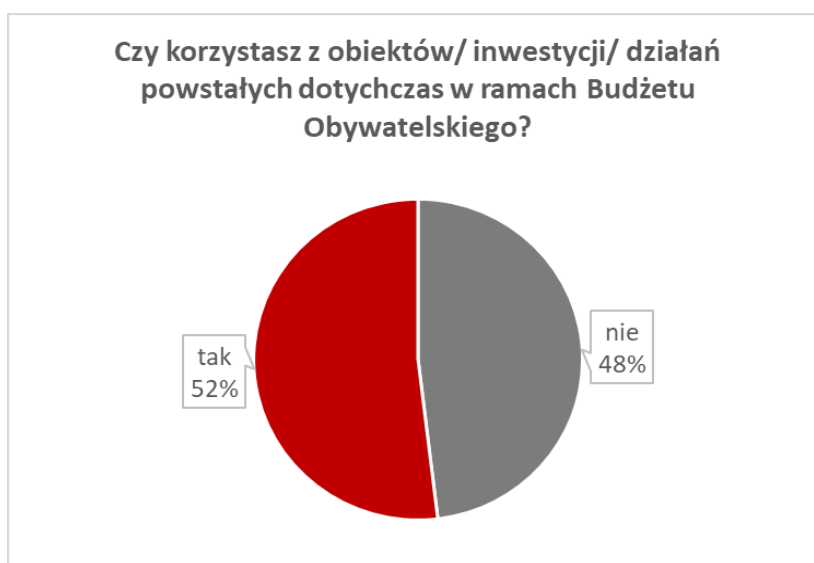


Wykres kolumnowy obrazuje powody udziału w głosowaniu na projekty budżetu obywatelskiego. 430 osób głosuje, gdyż zależy im na realizacji konkretnych inwestycji/ przedsięwzięć/ pomysłów. Dla 423 respondentów motywacją do udziału w głosowaniu była chęć włączenia się w proces współdecydowania o ich mieście. 129 respondentów głosowało, ponieważ zostali przez kogoś poproszeni. 43 respondentów było zaangażowanych w ramach budżetu

obywatelskiego jako wnioskodawca, osoba z rodziny lub znajomych. 1 osoba głosowała z innych powodów (rozwój miasta i osiedla).



Wykres kolumnowy przedstawia źródła wiedzy o głosowaniu na projekty Budżetu Obywatelskiego 2024. Większość osób (227) dowiedziało się o głosowaniu z przedszkola/ szkoły/ miejsca pracy, 217 osób zostali poinformowani przez rodzinę/znajomych. Media społecznościowe stanowiły źródło informacji dla 161 respondentów, miejskie strony internetowe (www.bialystok.pl oraz www.cas.bialystok.pl) – 120 respondentów, a tradycyjne media takie jak radio, prasa, telewizja – 57 respondentów. Z ulotek i plakatów dowiedziało się 113 osób, a z innych źródeł (kościół, apteka, autobus, festyn, informacja na osiedlu) – 11 osób.



Kolejny wykres kołowy obrazuje wyniki odpowiedzi na pytanie dotyczące korzystania z obiektów/inwestycji/działań powstałych dotychczas w ramach Budżetu Obywatelskiego. 48% dotąd nie korzystało z inwestycji, zaś 52% respondentów korzysta.

Wśród najczęściej wymienianych przykładów są: Bulwary Św. Jana Teologa, WidziMisie, Plac zabaw na Leśnej Dolinie, Park kieszonkowy na Nowym Mieście, Centrum Rekreacyjne Balaton w Parku A. Fredry, Tor Wschodzący Białystok, Centrum sportu i rekreacji przy ul. Węglowej, Stawy na Mickiewicza, Park przy ul. Szkolnej na Starosielcach, Aleja prof. prof. Aliny i Andrzeja Myrchów oraz inwestycje szkolne.