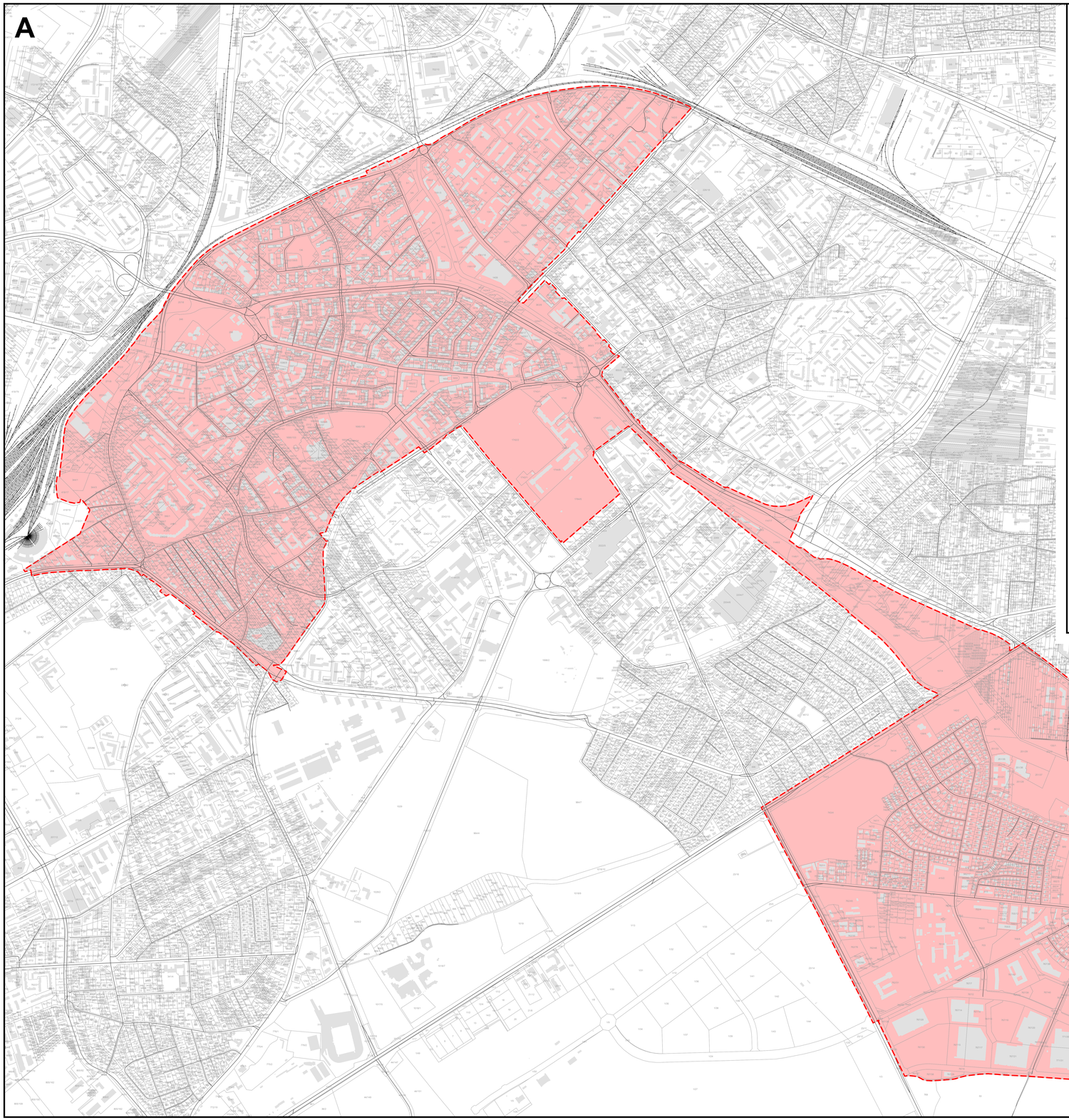

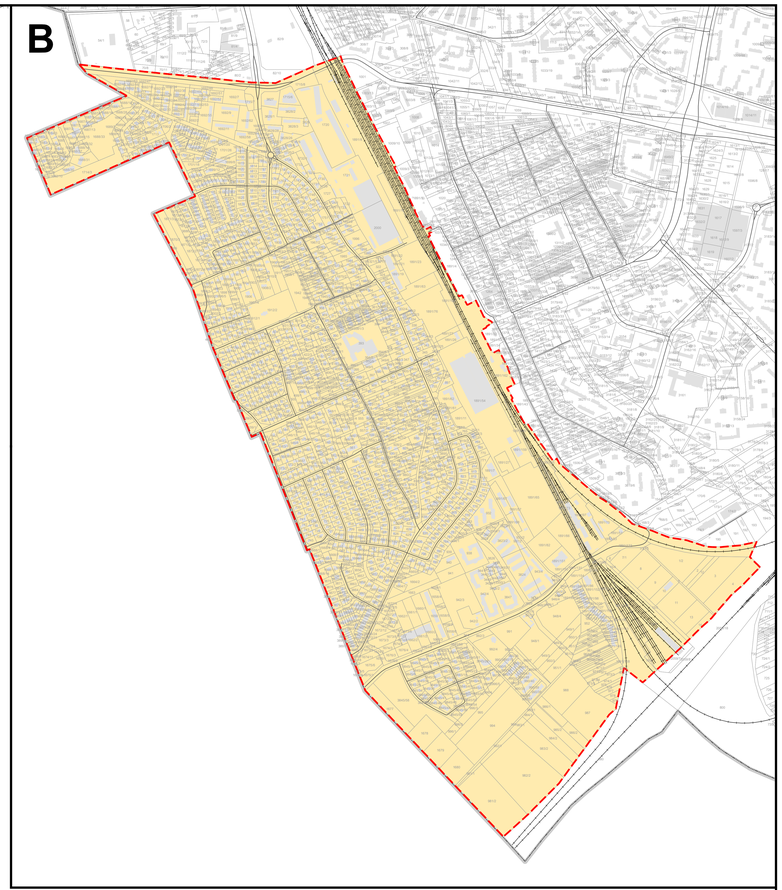

Skala 1:5 000

0 100 200 400 m

Granica obszaru zdegradowanego i obszaru rewitalizacji

Podobszary rewitalizacji

Centrum i Dojlidy

Starosielce

Elementy mapy ewidencyjnej

Budynki

Działki ewidencyjne

Oznaczenia informacyjne

Granica miasta

Drogi publiczne

Tory kolejowe
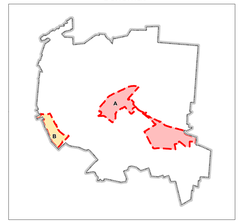
Schemat